Místní akční skupina Pošumaví z.s.p.o.

Přílohy ke Strategii komunitně vedeného místního rozvoje pro programové období 2014–2020 na územní působnosti MAS Pošumaví z.s.p.o.

Verze k připomínkování

Místní akční skupina Pošumaví z.s.p.o.
25.8.2014

OPERAČNÍ PROGRAM TECHNICKÁ POMOC
EVROPSKÁ UNIE
EVROPSKÝ FOND PRO REGIONÁLNÍ ROZVOJ
INVESTICE DO VAŠÍ BUDOUCNOSTI
CENTRUM PRO REGIONÁLNÍ ROZVOJ ČESKÉ REPUBLIKY

Obsah

1 Příloha 1 Projekty Programu rozvoje venkova 2007–2013 ... 16

1.1 Tabulka č. 1 Seznam vybraných žádostí o dotace 1. výzvy MAS Pošumaví ... 16

1.2 Tabulka č. 2 Seznam vybraných žádostí o dotace 2. výzvy MAS Pošumaví ... 18

1.3 Tabulka č. 3 Seznam vybraných žádostí o dotace 3. výzvy MAS Pošumaví ... 20

1.4 Tabulka č. 4 Seznam vybraných žádostí o dotace 4. výzvy MAS Pošumaví ... 21

1.5 Tabulka č. 5 Seznam vybraných žádostí o dotace 5. výzvy MAS Pošumaví ... 23

1.6 Tabulka č. 6 Seznam vybraných žádostí o dotace 6. výzvy MAS Pošumaví ... 25

1.7 Tabulka č. 7 Seznam vybraných žádostí o dotace 7. výzva MAS Pošumaví ... 27

1.8 Tabulka č. 8 Seznam vybraných žádostí o dotace 8. výzva MAS Pošumaví ... 29

1.9 Tabulka č. 9 Seznam vybraných žádostí o dotace 9. výzva MAS Pošumaví ... 31

1.10 Tabulka č. 10 Seznam vybraných žádostí o dotace 10. výzva MAS Pošumaví ... 33

1.11 Tabulka č. 11 Seznam vybraných žádostí o dotace 11. výzva MAS Pošumaví ... 35

2 Příloha 2 Projekt Regionální potravina Plzeňského kraje 2010–2014 ... 36

2.1 Tabulka č. 12 Vítězné výrobky v letech 2010–2014 ... 36

3 Příloha 3 Věkové složení 2008−2013 jednotlivých složek MAS Pošumaví ... 43

3.1 Tabulka č. 13 Věkové složení 2008–2013 Běleč ... 43

3.2 Graf č. 1 Věkové složení 2008–2013 Běleč ... 45

3.3 Tabulka č. 14 Věkové složení 2008–2013 Kasejovice ... 46

3.4 Graf č. 2 Věkové složení 2008–2013 Kasejovice 47
3.5 Tabulka č. 15 Věkové složení 2008–2013 Kdyňsko 48
3.6 Graf č. 3 Věkové složení 2008–2013 Kdyňsko 50
3.7 Tabulka č. 16 Věkové složení 2008–2013 Klatovy 51
3.8 Graf č. 4 Věkové složení 2008−2013 ORP (Horažďovice, Klatovy, Sušice) na území MAS Pošumaví 52
3.9 Tabulka č. 17 Věkové složení 200−2013 Měčínsko 53
3.10 Graf č. 5 Věkové složení 2008−2013 Měčínsko 54
3.11 Tabulka č. 18 Věkové složení 2008−2013 Plánicko 55
3.12 Graf č. 6 Věkové složení 2008−2013 Plánicko 56
3.13 Tabulka č. 19 Věkové složení 2008−2013 Pošumaví 57
3.14 Graf č. 7 Věkové složení 2008−2013 Pošumaví 58
3.15 Tabulka č. 20 Věkové složení 2008−2013 Prácheňsko 59
3.16 Graf č. 8 Věkové složení 2008−2013 Prácheňsko 60
3.17 Tabulka č. 21 Věkové složení 2008−2013 Slavník 61
3.18 Graf č. 9 Věkové složení 2008−2013 Slavník 62
3.19 Tabulka č. 22 Věkové složení 2008−2013 Střední Pošumaví 63
3.20 Graf č. 10 Věkové složení 2008−2013 Střední Pošumaví 64
3.21 Tabulka č. 23 Věkové složení 2008−2013 Sušice 65
4 Příloha 4 Počet obyvatel 2008−2013 jednotlivých složek MAS Pošumaví 66
4.1 Tabulka č. 24 Počet obyvatel 2008–2013 MAS Běleč 66

4.2 Tabulka č. 25 Počet obyvatel 2008–2013 Kasejovice 67
4.3 Tabulka č. 26 Počet obyvatel 2008–2013 Kdyňsko 68
4.4 Tabulka č. 27 Počet obyvatel 2008–2013 Klatovy 69
4.5 Tabulka č. 28 Počet obyvatel 2008–2013 Měčínsko 69
4.6 Tabulka č. 29 Počet obyvatel 2008–2013 Plánicko 70
4.7 Tabulka č. 30 Počet obyvatel 2008–2013 Pošumaví 71
4.8 Tabulka č. 31 Počet obyvatel 2008–2013 Prácheňsko 72
4.9 Tabulka č. 32 Počet obyvatel 2008–2013 Slavník a Prácheňsko celkem 73
4.10 Tabulka č. 33 Počet obyvatel 2008–2013 Střední Pošumaví 74
4.11 Tabulka č. 34 Počet obyvatel 2008–2013 Sušice 75
5 Příloha 5 Přehled počtu dokončených bytů jednotlivých složek MAS Pošumaví 76
5.1 Tabulka č. 35 Dokončené byty Běleč z.s.p.o. 76
5.2 Graf č. 11 Dokončené byty Běleč 2001–2013 77
5.3 Graf č. 12 Dokončené byty Běleč 2001–2013 78
5.4 Tabulka č. 36 Dokončené byty Kasejovice 2001–2013 79
5.5 Graf č. 13 Dokončené byty Kasejovice 2001–2013 79
5.6 Tabulka č. 37 Dokončené byty Kdyňsko 2001–2013 80
5.7 Graf č. 14 Dokončené byty Kdyňsko 2001–2013 81
5.8 Graf č. 15 Dokončené byty Kdyňsko 2001–2013 82
5.9 Tabulka č. 38 Dokončené byty Klatovy 2001–2013 83

5.10 Graf č. 16 Dokončené byty Klatovy 2001−2013 83
5.11 Tabulka č. 39 Dokončené byty Měčínsko 2001−2013 84
5.12 Graf č. 17 Dokončené byty Měčínsko 2001−2013 85
5.13 Graf č. 18 Dokončené byty Měčínsko 2001−2013 86
5.14 Tabulka č. 40 Dokončené byty Plánicko 2001–2013 87
5.15 Graf č. 19 Dokončené byty Plánicko 2001−2013 88
5.16 Graf č. 20 Dokončené byty Plánicko 2001−2013 89
5.17 Tabulka č. 41 Dokončené byty Pošumaví 2001−2013 90
5.18 Graf č. 21 Dokonečné byty Pošumaví 2001−2013 91
5.19 Graf č. 22 Dokončené byty Pošumaví 2001–2013 92
5.20 Tabulka č. 42 Dokončené byty Prácheňsko 2001–2013 93
5.21 Graf č. 23 Dokončené byty Prácheňsko 2001–2013 94
5.22 Graf č. 24 Dokončené byty Prácheňsko 2001–2013 95
5.23 Tabulka č. 43 Dokončené byty Slavník 2001–2013 96
5.24 Graf č. 25 Dokončené byty Slavník 2001–2013 97
5.25 Graf č. 26 Dokončené byty Slavník 2001–2013 98
5.26 Tabulka č. 44 Dokončené byty Prácheňsko (3 mikroregiony) 2001–2013 99
5.27 Graf č. 27 Dokončené byty Prácheňsko 2001–2013 100
5.28 Graf č. 28 Dokončené byty Prácheňsko 2001–2013 101
5.29 Tabulka č. 45 Dokončené byty Střední Pošumaví 2001–2013 102

5.30 Graf č. 29 Dokončené byty Střední Pošumaví 2001–2013 103
5.31 Graf č. 30 Dokočené byty Střední Pošumaví 2001–2013 104
5.32 Tabulka č. 46 Dokončené byty Sušice 2001–2013 105
5.33 Graf č. 31 Dokončené byty Sušice 2001–2013 105
6 Příloha 6 Zdravotnická zařízení 2013 106
6.1 Tabulka č. 47 Zdravotnická zařízení 2013 – Běleč po obcích 106
6.2 Tabulka č. 48 Zdravotnická zařízení 2013 – Běleč celkem 107
6.3 Graf č. 32 Zdravotnická zařízení 2012 – Běleč celkem 107
6.4 Tabulka č. 49 Zdravotnická zařízení 2013 – Kasejovice 108
6.5 Graf č. 33 Zdravotnická zařízení 2013 – Kasejovice 109
6.6 Tabulka č. 50 Zdravotnická zařízení 2013 – Kdyňsko po obcích 110
6.7 Tabulka č. 51 Zdravotnická zařízení 2013 – Kdyňsko celkem 111
6.8 Graf č. 34 Zdravotnická zařízení 2013 – Kdyňsko celkem 112
6.9 Tabulka č. 52 Zdravotnická zařízení 2013 – Klatovy 113
6.10 Graf č. 35 Zdravotnická zařízení 2013 – Klatovy 114
6.11 Tabulka č. 53 Zdravotnická zařízení 2013 – Měčínsko po obcích 115
6.12 Tabulka č. 54 Zdravotnická zařízení 2013 – Měčínsko celkem 115
6.13 Graf č. 36 Zdravotnická zařízení 2013 – Měčínsko celkem 116
6.14 Tabulka č. 55 Zdravotnická zařízení 2013 – Plánicko po obcích 117
6.15 Tabulka č. 56 Zdravotnická zařízení 2013 – Plánicko celkem 118

6.16 Graf č. 37 Zdravotnická zařízení 2013 – Plánicko celkem 118
6.17 Tabulka č. 57 Zdravotnická zařízení 2013 – Pošumaví po obcích 119
6.18 Tabulka č. 58 Zdravotnická zařízení 2013 – Pošumaví celkem 120
6.19 Graf č. 38 Zdravotnická zařízení 2013 – Pošumaví celkem 120
6.20 Tabulka č. 59 Zdravotnická zařízení 2013 – Prácheňsko po obcích 121
6.21 Tabulka č. 60 Zdravotnická zařízení 2013 – Prácheňsko celkem 122
6.22 Graf č. 39 Zdravotnická zařízení 2013 – Prácheňsko celkem 123
6.23 Tabulka č. 61 Zdravotnická zařízení 2013 – Slavník po obcích 124
6.24 Tabulka č. 62 Zdravotnická zařízení 2013 – Slavník celkem 125
6.25 Graf č. 40 Zdravotnická zařízení 2013 – Slavník celkem 126
6.26 Tabulka č. 63 Prácheňsko zdravotnická zařízení celkem (tři mikroregiony celkem) 127
6.27 Graf č. 41 Prácheňsko zdravotnická zařízení celkem (tři mikroregiony celkem) 128
6.28 Tabulka č. 64 Zdravotnická zařízení 2013 – Střední Pošumaví po obcích 129
6.29 Tabulka č. 65 Zdravotnická zařízení 2013 – Střední Pošumaví celkem 130
6.30 Graf č. 42 Zdravotnická zařízení 2013 – Střední Pošumaví celkem 131
6.31 Tabulka č. 66 Zdravotnická zařízení 2013 – Sušice 132
6.32 Graf č. 43 Zdravotnická zařízení 2013 – Sušice 133
7 Příloha 7 Půdní fond 134
7.1 Tabulka č. 67 Půdní fond v letech 2008 a 2013 Běleč 134
7.2 Tabulka č. 68 Půdní fond v letech 2008 a 2013 Kasejovice 135

7.3 Tabulka č. 69 Půdní fond v letech 2008 a 2013 Kdyňsko 135
7.4 Tabulka č. 70 Půdní fond v letech 2008 a 2013 Klatovy 136
7.5 Tabulka č. 71 Půdní fond v letech 2008 a 2013 Měčínsko 137
7.6 Tabulka č. 72 Půdní fond v letech 2008 a 2013 Plánicko 137
7.7 Tabulka č. 73 Půdní fond v letech 2008 a 2013 Pošumaví 138
7.8 Tabulka č. 74 Půdní fond v letech 2008 a 2013 Prácheňsko 139
7.9 Tabulka č. 75 Půdní fond v letech 2008 a 2013 Slavník a Prácheňsko (tři mikroregiony) 140
7.10 Tabulka č. 76 Půdní fond v letech 2008 a 2013 Střední Pošumaví 141
7.11 Tabulka č. 77 Půdní fond v letech 2008 a 2013 Sušice 142
8 Příloha 8 Struktura území MAS Pošumaví z hlediska využití půdy 143
8.1 Graf č. 44 Využití půdy – Běleč 143
8.2 Graf č. 45 Využití půdy – Kdyňsko 144
8.3 Graf č. 46 Využití půdy – Měčínsko 145
8.4 Graf č. 47 Využití půdy – Plánicko 146
8.5 Graf č. 48 Využití půdy – Prácheňsko 147
8.6 Graf č. 49 Využití půdy – Střední Pošumaví 148
8.7 Graf č. 50 Využití půdy – Kasejovice 149
8.8 Graf č. 51 Využití půdy – Klatovy 150
8.9 Graf č. 52 Využití půdy – Sušice 151
9 Příloha 9 Životní prostředí 152

9.1 Tabulka č. 78 Zdroje znečištění 152
10 Příloha 10 Ochrana přírody 161
10.1 Tabulka č. 79 Velkoplošná chráněná území v rámci působnosti MAS Pošumaví 161
10.2 Tabulka č. 80 Maloplošné přírodní rezervace na území Místní akční skupiny Pošumaví z.s.p.o. 163
10.3 Tabulka č. 81 Přehled památných stromů na území Místní akční skupiny Pošumaví z.s.p.o. 169
10.4 Tabulka č. 82 Evropsky významné lokality na území Místní akční skupiny Pošumaví z.s.p.o. 187
11 Příloha 11Kulturní a sportovní vybavenost a aktivity 191
11.1 Tabulka č. 83 Infrastruktura pro kulturní a společenské akce – Mikroregion Běleč 191
11.2 Tabulka č. 84 Infrastruktura pro kulturní a společenské akce – Mikroregion Kdyňsko 192
11.3 Tabulka č. 85 Infrastruktura pro kulturní a společenské akce – Mikroregion Měčínsko 193
11.4 Tabulka č. 86 Infrastruktura pro kulturní a společenské akce – Mikroregion Plánicko 194
11.5 Tabulka č. 87 Infrastruktura pro kulturní a společenské akce – Mikroregion Střední Pošumaví 195
11.6 Tabulka č. 88 Infrastruktura pro kulturní a společenské akce – Mikroregion Prácheňsko 196
11.7 Tabulka č. 89 Infrastruktura pro kulturní a společenské akce – Mikroregion Slavník 197
11.8 Tabulka č. 90 Infrastruktura pro kulturní a společenské akce – Mikroregion Pošumaví 198
11.9 Tabulka č. 91 Infrastruktura pro kulturní a společenské akce – Město Klatovy 199
11.10 Tabulka č. 92 Infrastruktura pro kulturní a společenské akce – Město Sušice 200
11.11 Tabulka č. 93 Infrastruktura pro kulturní a společenské akce – Město Kasejovice 201
12 Příloha 12 Nezaměstnanost 202

12.1 Tabulka č. 94 Nezaměstnanost podle obcí a mikroregionů k 31. 12. 2013 202

13 Příloha 13 Vzdělávání, školství 208

13.1 Tabulka č. 95 Běleč – školství celkem rok 2013 208

13.2 Tabulka č. 96 Běleč – školství celkem rok 2013 208

13.3 Graf č. 53 Běleč – školství celkem rok 2013 209

13.4 Graf č. 54 Běleč – celkem školství rok 2013 210

13.5 Tabulka č. 97 Kasejovice – školství rok 2013 211

13.6 Graf č. 55 Kasejovice – školství rok 2013 212

13.7 Tabulka č. 98 Kdyňsko – školství rok 2013 213

13.8 Graf č. 56 Kdyňsko – školství rok 2013 214

13.9 Tabulka č. 99 Kdyňsko – školství celkem rok 2013 215

13.10 Graf č. 57 Kdyňsko – školství celkem rok 2013 216

13.11 Tabulka č. 100 Klatovy – školství celkem rok 2013 217

13.12 Graf č. 58 Klatovy – školství celkem rok 2013 218

13.13 Tabulka č. 101 Měčínsko – školství rok 2013 219

13.14 Tabulka č. 102 Měčínsko – školství celkem rok 2013 219

13.15 Graf č. 59 Měčínsko – školství rok 2013 220

13.16 Graf č. 60 Měčínsko – školství celkem rok 2013 221

13.17 Tabulka č. 103 Plánicko – školství rok 2013 222

13.18 Tabulka č. 104 Plánicko – školství celkem rok 2013 222

13.19 Graf č. 61 Plánicko – školství rok 2013 223
13.20 Graf č. 62 Plánicko – školství rok 2013 224
13.21 Tabulka č. 105 Pošumaví – školství rok 2013 225
13.22 Tabulka č. 106 Pošumaví – školství celkem rok 2013 225
13.23 Graf č. 63 Pošumaví – školství rok 2013 226
13.24 Graf č. 64 Pošumaví – školství celkem rok 2013 227
13.25 Tabulka č. 107 Prácheňsko – školství rok 2013 228
13.26 Tabulka č. 108 Prácheňsko – školství celkem rok 2013 229
13.27 Graf č. 65 Prácheňsko – školství rok 2013 230
13.28 Graf č. 66 Prácheňsko – školství celkem rok 2013 231
13.29 Tabulka č. 109 Slavník – školství rok 2013 232
13.30 Tabulka č. 110 Slavník – školství celkem rok 2013 232
13.31 Graf č. 67 Slavník – školství celkem rok 2013 233
13.32 Graf č. 68 Slavník – školství celkem rok 2013 234
13.33 Tabulka č. 111 Střední Pošumaví – školství rok 2013 235
13.34 Tabulka č. 112 Střední Pošumaví – školství celkem rok 2013 236
13.35 Graf č. 69 Střední Pošumaví – školství rok 2013 237
13.36 Graf č. 70 Střední Pošumaví – školství celkem rok 2013 238
13.37 Tabulka č. 113 Sušice – školství celkem rok 2013 239
13.38 Graf č. 71 Sušice – školství celkem rok 2013 240

14 Příloha 14 Bezpečnost 241

14.1 Tabulka č.114 KŘP Plzeňského kraje, ÚO Klatovy rok 2013 241

14.2 Tabulka č. 115 Porovnání okresů PK rok 2013 244

14.3 Tabulka č. 116 Porovnání roků 2012 a 2013 KŘP Plzeňského kraje 246

14.4 Tabulka č. 117 Porovnání let 2012 a 2013 KŘP Plzeňského kraje 248

14.5 Tabulka č. 118 Porovnání za období 2012 a 2013 251

15 Příloha 15 Turistický ruch 252

15.1 Tabulka č. 119 Zařízení pro turisty Mikroregion Běleč 252

15.2 Tabulka č. 120 Ubytovací kapacity Mikroregion Běleč 253

15.3 Graf č. 72 Ubytovací kapacity mikroregion Běleč 254

15.4 Tabulka č. 121 Ubytovací kapacity mikroregion Běleč celkem 255

15.5 Graf č. 73 Ubytovací kapacity mikroregion Běleč celkem 256

15.6 Tabulka č. 122 Zařízení pro turisty město Kasejovice 257

15.7 Tabulka č. 123 Ubytovací kapacity město Kasejovice 258

15.8 Tabulka č. 124 Zařízení pro turisty Mikroregion Kdyňsko 258

15.9 Tabulka č. 125 Ubytovací kapacity mikroregion Kdyňsko 260

15.10 Graf č. 74 Ubytovací kapacity mikroregion Kdyňsko 261

15.11 Tabulka č. 126 Ubytovací kapacity Kdyňsko celkem 262

15.12 Graf č. 75 Ubytovací kapacity Kdyňsko celkem 263

15.13 Tabulka č. 127 Zařízení pro turisty město Klatovy 264
15.14 Tabulka č. 128 Ubytovací zařízení město Klatovy 265
15.15 Graf č. 76 Ubytovací zařízení město Klatovy 266
15.16 Tabulka č. 129 Zařízení pro turisty mikroregion Měčínsko 267
15.17 Tabulka č. 130 Ubytovací zařízení mikroregion Měčínsko 268
15.18 Tabulka č. 131Zařízení pro turisty mikroregion Plánicko 269
15.19 Tabulka č. 132 Ubytovací zařízení mikroregion Plánicko 270
15.20 Graf č. 77 Ubytovací zařízení mikroregion Plánicko 271
15.21 Tabulka č. 133 Ubytovací zařízení mikroregion Plánicko celkem 272
15.22 Graf č. 78 Ubytovací zařízení mikroregion Plánicko celkem 273
15.23 Tabulka č. 134 Zařízení pro turisty mikroregion Pošumaví 274
15.24 Tabulka č. 135 Ubytovací kapacity mikroregion Pošumaví 275
15.25 Graf č. 79 Ubytovací kapacity mikroregion Pošumaví 276
15.26 Tabulka č. 136 Ubytovací kapacity mikroregion Pošumaví celkem 277
15.27 Graf č. 80 Ubytovací kapacity mikroregion Pošumaví celkem 278
15.28 Tabulka č. 137 Zařízení pro turisty mikroregion Prácheňsko 279
15.29 Tabulka č. 138 Ubytovací kapacity mikroregion Prácheňsko 280
15.30 Graf č. 81Ubytovací kapacity mikroregion Prácheňsko 281
15.31 Tabulka č. 139 Ubytovací kapacity mikroregion Prácheňsko celkem 282
15.32 Graf č. 82 Ubytovací kapacity mikroregion Prácheňsko 283

15.33 Tabulka č. 140 Zařízení pro turisty mikroregion Slavník 284
15.34 Tabulka č. 141 Ubytovací kapacity mikroregion Slavník 285
15.35 Graf č. 83 Ubytovací kapacity mikroregion Slavník 286
15.36 Tabulka č. 142 Ubytovací kapacity mikroregion Slavník celkem 287
15.37 Graf č. 84 Ubytovací kapacity mikroregion Slavník celkem 288
15.38 Tabulka č. 143 Zařízení pro turisty mikroregion Střední Pošumaví 289
15.39 Tabulka č. 144 Ubytovací kapacity v mikroregionu Střední Pošumaví 290
15.40 Graf č. 85 Ubytovací kapacity v mikroregionu Střední Pošumaví 291
15.41 Tabulka č. 145 Ubytovací kapacity v mikroregionu Střední Pošumaví celkem 292
15.42 Graf č. 86 Ubytovací kapacity v mikroregionu Střední Pošumaví celkem 293
15.43 Tabulka č. 146 Zařízení pro turisty město Sušice 294
15.44 Tabulka č. 147 Ubytovací zařízení město Sušice 295
15.45 Graf č. 87 Ubytovací zařízení město Sušice 296
16 Příloha 16 Infrastruktura pro trávení volného času 297
16.1 Tabulka č. 148 Infrastruktura pro trávení volného času Mikroregion Běleč 297
16.2 Tabulka č. 149 Infrastruktura pro trávení volného času Mikroregion Kdyňsko 298
16.3 Tabulka č. 150 Infrastruktura pro trávení volného času Mikroregion Měčínsko 299
16.4 Tabulka č. 151 Infrastruktura pro trávení volného času Mikroregion Plánicko 300
16.5 Tabulka č. 152 Infrastruktura pro trávení volného času Mikroregion Střední Pošumaví 301
16.6 Tabulka č. 153 Infrastruktura pro trávení volného času Mikroregion Prácheňsko 302

16.7 Tabulka č. 154 Infrastruktura pro trávení volného času Mikroregion Slavník 303
16.8 Tabulka č. 155 Infrastruktura pro trávení volného času Mikroregion Pošumaví 304
16.9 Tabulka č. 156 Infrastruktura pro trávení volného času Město Klatovy 305
16.10 Tabulka č. 157 Infrastruktura pro trávení volného času Město Sušice 306
16.11 Tabulka č. 158 Infrastruktura pro trávení volného času Město Kasejovice 307
17 Příloha 17 Cykloturistika 308
17.1 Graf č. 88 Výsledky národního cyklo a in-line průzkumu (1.) 308
17.2 Graf č. 89 Výsledky národního cyklo a in-line průzkumu (2.) 309
17.3 Tabulka č. 159 Výsledky národního cyklo a in-line průzkumu (3.) 310
17.4 Graf č. 90 Výsledky národního cyklo a in-line průzkumu (4.) 311
18 Příloha 18 Památkové zóny 312
18.1 Tabulka č. 160 Národní kulturní památky, městské a vesnické památkové rezervace a zóny na území MAS Pošumaví 312

1 Příloha 1 Projekty Programu rozvoje venkova 2007–2013

1.1 Tabulka č. 1 Seznam vybraných žádostí o dotace 1. výzvy MAS Pošumaví

Finanční prostředky na 1. Výzvu **10 336 589,- Kč**
Požadovaná výše dotací **14 592 131,- Kč**
Převis **- 4 255 542,- Kč**

LEADER 2007−2013: 1. Výzva MAS Pošumaví: V 1. Výzvě MAS Pošumaví bylo vybráno 13 projektů, částka k přidělení dotací činila 10 336 589,- Kč, přidělená částka činila 9 263 786,- Kč.					
Název žadatele	**Název projektu**	**Celkové náklady**	**Dotace požadované**	**Dotace vyplacené**	**Stav projektu**
FICHE 3					
Jiří Zelený	Stavební úpravy RD na krátkodobé ubytování	**2 142 000,-**	**1 008 000,-**	**996 444,-**	Proplaceno
FICHE 5					
Římskokatolická farnost Plánice	Předslav – dokončení opravy krovu a střechy kostela sv. Jakuba Většího	1 047 807,-	943 026,-	927 459,-	Proplaceno
Město Klatovy	Oprava střechy kaple ve Vícenicích	95 113,-	85 602,-	76 978,-	Proplaceno
Fiche 5 celkem		**1 142 920,-**	**1 028 628,-**	**1 004 437,-**	
FICHE 6					
Občanské sdružení Šumava bez hranic	Zvyšování informační gramotnosti místních obyvatel k zachování kulturního dědictví venkova (Klatovy)	**759 100**	**759 100,-**	**754 778,-**	Proplaceno

FICHE 4					
Obec Loučim	Stavební úpravy přízemí budovy OÚ Loučim	820 315,-	718 808,-	718 808,-	Proplaceno
Obec Bolešiny	Kabiny k víceúčelovému sportovnímu areálu v obci Bolešiny	3 155 034,-	1 793 978,-	1 754 927,-	Proplaceno
Obec Nová Ves	Pozvednutí společenského, kulturního a společenského života (Nová Ves)	176 925,-	159 232,-	133 539,-	Proplaceno
Město Plánice	Přístavba zdvižné plošiny za účelem zřízení bezbariérového přístupu – zdravotní stř. Plánice	1 460 903,-	1 104 885,-	1 104 885,-	Proplaceno
TJ Sokol Předslav	Rekonstrukce budovy sokolovny (Předslav)	325 559,-	293 003,-	293 003,-	Proplaceno
Obec Červené Poříčí	Budování zázemí pro spolkovou činnost na pozemku čp. 111/1, k.ú. Červené Poříčí	200 000,-	180 000,-	180 000,-	Proplaceno
Město Kasejovice	Dům s pečovatelskou službou- zateplení fasády (Kasejovice)	1 537 193,-	922 316,-	922 314,-	Proplaceno
Město Švihov	Švihov – festivalový stan	875 000,-	787 500,-	787 499,-	Proplaceno
Město Nalžovské Hory	Zázemí pro kulturní a sportovní akce s regionálním významem (Nalžovské Hory)	564 818,-	508 336,-	508 335,-	Proplaceno
Fiche 4 celkem		**9 115 747,-**	**6 468 058,-**	**6 403 310,-**	
Celkem 1. Výzva		**13 159 767,-**	**9 263 786,-**	**9 158 969,-**	

1.2 Tabulka č. 2 Seznam vybraných žádostí o dotace 2. výzvy MAS Pošumaví

Finanční prostředky na 2. Výzvu: **9 805 699,- Kč**
Požadovaná výše dotace: **15 195 201,- Kč**
Převis: **- 5 389 502,- Kč**

LEADER 2007 – 2013: **2. Výzva MAS Pošumaví**: Ve 2. Výzvě MAS Pošumaví bylo vybráno 12 projektů, částka k přidělení dotací činila 9 805 699,- Kč					
Název žadatele	**Název projektu**	**Celkové náklady**	**Dotace požadované**	**Dotace vyplacené**	**Stav projektu**
FICHE 6					
Sdružení přátel Dlažovska,o.s.	Živá vesnic (Klatovy, Chanovice, Běšiny)	**706 350,-**	**706 350,-**	**704 013,-**	Proplaceno
FICHE 5					
Otisk, o.s.	Oprava opěrných zdí a obnova rampy s přístupovými cestami u bývalého kostela sv. Wolfganga (Chudenice)	1 064 584,-	958 124,-	958 124,-	Proplaceno
Farnost Plánice	Plánice – oprava krovu a střechy kostela sv. Blažeje (I. etapa)	1 099 786,-	989 807,-	852 420,-	Proplaceno
Město Klatovy	Statické zajištění památného objektu č. 485, oprava fasády objektu čp. 66 v Klatovech	1 138 470,-	861 027,-	861 027,-	Proplaceno
Fiche 5 celkem		**3 302 840,-**	**2 808 958,-**	**2 671 571,-**	
FICHE 4					
Obec Pačejov	Víceúčelové hřiště Strážovice, čp. 31, 2711/4 k.ú. Strážovice	620 927,-	469 188,-	469 188,-	Proplaceno
Obec Mrákov	Rekonstrukce dětského hřiště v Mrákově	442 501,-	334 665,-	334 665,-	Proplaceno

Obec Červené Poříčí	Dokončení rekonstrukce Spolkového domu (Č. Poříčí)	610 733,-	448 814,-	-	-
Městys Kolinec	Areál volného času Kolinec	2 038 581,-	1 541 783,-	1 492 821,-	Proplaceno
Obec Koloveč	Dětské hřiště Koloveč pro věkovou kategorii 1-12 let	700 000,-	529 411,-	529 411,-	Proplaceno
Obec Myslovice	Nástavba č.p. 56 s využitím na OÚ s víceúčelovou místností (Myslovice)	2 757 267,-	1 800 000,-	1 800 000,-	Proplaceno
TJ Sokol Hradešice	Stavební úpravy šaten TJ Sokol Hradešice	482 595,-	434 335,-	434 335,-	Proplaceno
Město Kdyně	Výstavba občanské vybavenosti v návesním prostoru obce Dobříkov	968 125,-	732 195,-	723 195,-	Proplaceno
Fiche 4 celkem		**8 620 729,-**	**6 290 391,-**	**5 783 615,-**	
Celková částka		**12 629 919,-**	**9 805 699,-**	**9 159 199,-**	

1.3 Tabulka č. 3 Seznam vybraných žádostí o dotace 3. výzvy MAS Pošumaví

Finanční prostředky na 3. Výzvu: **4 795 622,- Kč**
Požadovaná výše dotace: **5 680 087,- Kč**
Převis: **- 884 465,- Kč**

3. Výzva MAS Pošumaví: Ve 3. Výzvě MAS Pošumaví bylo předáno na SZIF 7 projektů, částka k přidělení dotací činí 4 795 622,- Kč.					
Název žadatele	**Název projektu**	**Celkové náklady**	**Dotace požadované**	**Dotace vyplacené**	**Stav projektu**
FICHE 2					
Tesařství Petr Mayer	Rozšíření výroby Tesařství Mayer (Běšiny-Kozí)	**597 860,-**	**282 240,-**	279 944,-	Proplaceno
FICHE 4					
Obec Mochtín	Stavební úpravy kabin TJ Sokol Mochtín	3 667 570,-	1 520 000,-	1 520 000,-	Proplaceno
Obec Předslav	Obnova a modernizace Lesního amfiteátru v Makově	324 640,-	248 400,-	247 500,-	Proplaceno
Město Švihov	Stavební úpravy ZŠ a MŠ Švihov – dokončení výměny oken + solární ohřev vody	1 766 638,-	1 321 266,-	1 304 603,-	Proplaceno
Slavník, z.s.p.o.	Zázemí pro kulturní a sportovní akce k rozvíjení a udržení tradičních akcí a sounáležitosti obyvatel (Malý Bor)	695 145,-	625 630,-	625 630,-	Proplaceno
Úhlava, o.p.s.	Zázemí pro vzdělávací a osvětovou činnost zaměřenou na děti a mládež Klatovy)	115 750,-	104 175,-	86 812,-	Proplaceno
Město Klatovy	Zázemí výstavy klatovských karafiátů stavební úpravy + přístavba WC	917 507,-	693 911,-	501 089,-	Proplaceno

Fiche 4 celkem		**7 487 250,-**	**4 513 382,-**	**4 285 634,-**	
Celková částka pro 3. výzvu		**8 085 110,-**	**4 795 622,-**	**4 565 578,-**	

1.4 Tabulka č. 4 Seznam vybraných žádostí o dotace 4. výzvy MAS Pošumaví

Finanční prostředky na 4. Výzvu: **10 799 097,- Kč**
Požadovaná výše dotace: **21 749 202,- Kč**
Převis: **- 10 950 105,- Kč**

4. Výzva MAS Pošumaví: Ve 4. Výzvě MAS Pošumaví bylo předáno na SZIF 12 projektů, částka k přidělení dotací 10 799 097,- Kč					
Název žadatele	**Název projektu**	**Celkové náklady**	**Dotace požadované**	**Dotace vyplacené**	**Stav projektu**
FICHE 1					
Jiří Zelený	Rozšíření nezemědělských činností farmy Drouhaveč o zpracování dřeva	**2 180 000,-**	**1 019 200,-**	**1 012 928,-**	Proplaceno
FICHE 3					
Ing. Marek Janda	Ubytování se sportovně rekreačním zázemím v Uborsku	**2 406 038,-**	**1 118 897,-**	**1 118 897,-**	Proplaceno
FICHE 4					
Obec Hejná	Hasičská zbrojnice a společenské centrum Hejná	2 927 058,-	1 796 965,-	**1 796 965,-**	Proplaceno
ATELIERY FARA Úboč	Oprava bývalé fary v Úboči pro činnost OPS „Ateliery fara Úboč“	552 818,-	497 536,-	**497 536,-**	Proplaceno
TJ Sokol Předslav	Opravy budovy sokolovny v Předslavi	450 635,-	405 571,-	**405 571,-**	Proplaceno
Obec Němčice	Víceúčelová přístavba budovy Obecního úřadu Němčice	1 995 200,-	1 496 400,-	**1 436 042,-**	Proplaceno

TJ Žihobce	Stavební úpravy šaten ve sportovním areálu v Žihobcích	1 337 363,-	1 203 626,-	**1 203 626,-**	Proplaceno
Fiche č. 4 celkem		**7 263 074,-**	**5 400 098,-**	**5 339 740,-**	
FICHE 5					
OTISK, o.s.	Úprava a stavební obnova rozhledny Bolfánek (Chudenice)	1 285 000,-	1 156 500,-	**1 156 500,-**	Proplaceno
Obec Hradešice	Obnova kulturního dědictví v obci Hradešice	528 000,-	396 000,-	**396 000,-**	Proplaceno
Římskokatolická farnost Švihov	Švihov – oprava podlahy a vybudování topení v lodi kostela sv. Václava I. etapa	792 447,-	713 202,-	**641 589,-**	Proplaceno
Fiche č. 5 celkem		**2 605 447,-**	**2 265 702,-**	**2 194 089,-**	
FICHE 6					
Občanské sdružení Šumava bez hranic	Regionální průvodci a animátoři – nová šance pro cestovní ruch v Pošumaví (Klatovy)	698 200,-	698 200,-	**698 200,-**	Proplaceno
Spolek pro rozvoj zem. podnikání − jz	Vzdělávání venkovského obyvatelstva v oblasti diverzifikace (Horní Staňkov)	297 000,-	297 000,-	**295 657,-**	Proplaceno
Fiche č. 6 celkem		**995 200,-**	**995 200,-**	**993 857,-**	
Celková částka pro 4. Výzvu		**15 449 759,-**	**10 799 097,-**	**10 659 511,-**	

1.5 Tabulka č. 5 Seznam vybraných žádostí o dotace 5. výzvy MAS Pošumaví

Finanční prostředky na 5. Výzvu: **5 451 515,- Kč**
Požadovaná výše dotace: **10 873 125,- Kč**
Převis: **- 5 421 610,- Kč**

5. Výzva MAS Pošumaví: V 5. Výzvě MAS Pošumaví bylo zaregistrováno na SZIF 27.10.2010 7 projektů v částce 5 805 367,- Kč, alokace však činí 5 451 515,- (bude upraveno Změnovým hlášením)					
Název žadatele	**Název projektu**	**Celkové náklady**	**Dotace požadované**	**Dotace vyplacené**	**Stav projektu**
FICHE 2					
Petr Mayer	Tesařství Petr Mayer – výstavba skladových prostor Běšiny-Kozí)	**1 038 000,-**	**432 500,-**	**432 500,-**	Proplaceno
FICHE 3					
Štěpán Ruda	Agropenzion Vojetice	**2 794 373,-**	**999 754,-**	**-**	**Ukončení administrace**
FICHE 5					
Městys Chudenice	Starý zámek Chudenice – expozice národního obrození a farnosti Chudenice	**2 582 798,-**	**1 310 173,-**		**Před proplacením**
FICHE 4					
Obec Nová Ves	Náves dětem (Nová Ves)	292 212,-	219 159,-	**219 159,-**	Proplaceno
Město Plánice	Stavební úpravy v základní a mateřské škole v Plánici	2 135 230,-	1 350 000,-	**1 350 000,-**	Proplaceno

Obec Velhartice	Modernizace dětského hřiště a obnova veřejného prostranství ve Velharticích	312 640,-	237 480,-	**237 480,-**	Proplaceno
Městys Všeruby	Nutné opravy sokolovny ve Všerubech u Kdyně	1 673 398,-	~~1 256 301,-~~ Změněno na: **902 449,-**	**852 380,-**	Proplaceno
Fiche 4 celkem **Bylo upraveno na:**		**4 413 480,-**	**~~3 062 940,-~~** **(2 709 088,-)**	**2 659 019,-**	
Celková částka pro 5. Výzvu **Bylo upraveno na:**		**10 828 651,-**	**~~5 805 367,-~~** **(5 451 515,-)**		

1.6 Tabulka č. 6 Seznam vybraných žádostí o dotace 6. výzvy MAS Pošumaví

Finanční prostředky na 6. Výzvu: **6 503 905,- Kč**
Požadovaná výše dotace: **11 203 787,- Kč**
Převis: **- 4 699 882,- Kč**

6. Výzva MAS Pošumaví: V 6. Výzvě MAS Pošumaví bylo zaregistrováno na SZIF 23.6.2011 10 projektů v částce 6 503 905,- Kč, schváleno SZIF 9 projektů v částce 5 480 997,-Kč					
Název žadatele	**Název projektu**	**Celkové náklady**	**Dotace požadované**	**Dotace vyplacené**	**Stav projektu**
FICHE 1					
Jiří Zelený	Bourárna masa a prodejna – vybavení stroji (Drouhavec)	**598 000,-**	**250 000,-**	**244 950,-**	Proplaceno
FICHE 2					
Stará škola, spol. s.r.o.	Zřízení minipivovaru v restauraci Stará škola v Chudenicích	**2 510 000,-**	**997 500,-**	997 250,-	Proplaceno
FICHE 5					
Městys Kolinec	Stálá expozice k dějinám Kolince a okolí a naučná stezka v parku	1 281 363,-	963 271,-	804 992,-	Proplaceno
Spolek podnikatelů ve venkovské turistice – jz. o.s.	Pasport památek Střední Pošumaví, Horažďovice, Měčín, Kasejovice	249 980,-	224 982,-	214 002,-	Proplaceno
Fiche č. 5 celkem		**1 531 343,-**	**1 188 253,-**	**1 018 994,-**	
FICHE 4					

Obec Zahořany	Víceúčelové společenské zařízení Stanětice (Stanětice, Oprechtice, Hříchovice)	3 304 312,-	1 109 999,-	1 109 997,-	Proplaceno
Město Kasejovice	Obnova lehkoatletického oválu – délka 200 m v areálu volnočasových a školních aktivit dětí a mládeže (Kasejovice)	594 187,-	315 139,-	315 139,-	Proplaceno
Obec Bolešiny	Stavební obnova objektu občanské vybavenosti včetně vybudování dětského hřiště Domažličky	1 695 536,-	853 022,-	626 434,-	Proplaceno
Komunitní škole LEV Čimice, o.s.	Víceúčelové hřiště Čímice	499 500,-	319 680,-	319 680,-	Proplaceno
TJ Měcholupy	Rekonstrukce technického zázemí areálu TJ Měcholupy	497 116,-	447 404,-	447 404,-	Proplaceno
Fiche č. 4 celkem		**6 590 651,-**	**3 045 244,-**	2 818 654,-	
Celkem		**11 229 994,-**	**5 480 997,-**	5 079 848,-	

1.7 Tabulka č. 7 Seznam vybraných žádostí o dotace 7. výzva MAS Pošumaví

Finanční prostředky na 7. Výzvu: **4 783 903,- Kč**
Požadovaná výše dotace: **4 777 323,- Kč**

7. Výzva MAS Pošumaví: V 7. Výzvě MAS Pošumaví bylo zaregistrováno na SZIF 25.10.2011 11 projektů v částce 4 777 323,- Kč.					
Název žadatele	**Název projektu**	**Celkové náklady**	**Dotace požadované**	**Dotace vyplacené**	**Stav projektu**
FICHE 3					
Jiří Chroust	Zámecké apartmány Jindřichovice	**594 000,-**	**247 500,-**	**208 404,-**	Proplaceno
FICHE 5					
Obec Žihobce	Oprava drobných sakrálních staveb Obce Žihobce 2011/2012	436 814,-	327 610,-	**327 610,-**	Proplaceno
Obec Předslav	Obnova a renovace oltáře kaple sv. Apoleny v Měcholupech	495 000,-	405 000,-	**405 000,-**	Proplaceno
Fiche č. 5 celkem		**931 814,-**	**732 610,-**	**732 610,-**	
FICHE 4					
Město Klatovy	Dětské hřiště Habartice	565 300,-	419 262,-	**326 354,-**	Proplaceno
Město Měčín	Vybudování klubovny včetně soc. zařízení v areálu hasičské zbrojnice v Měčíně	599 970,-	369 999,-	**369 991,-**	Proplaceno
Město Plánice	Klubovna hasičského spolku Zbyslav	1 383 532,-	968 472,-	**843 841,-**	Proplaceno
TJ Vřeskovice	Oprava šaten a vytvoření víceúčelové plochy ve sportovním areálu TJ Vřeskovice	499 307,-	449 375,-	**449 375,-**	Proplaceno

Město Švihov	Výměna oken v MŠ a úprava prostranství před mateřskou školou Švihov	520 218,-	277 449,-	**273 444,-**	Proplaceno
Obec Hradešice	Výměna oken a obnova veřejného prostranství v obci Hradešice	598 800,-	449 099,-	**449 087,-**	Proplaceno
Obec Nová Ves	Rekonstrukce budovy OÚ Nová Ves	599 188,-	444 397,-	**440 606,-**	Proplaceno
TJ Sokol Klatovy	Oprava fasády na památkové budově Sokolovny v Klatovech (východní část) 2 etapa	499 000,-	419 160,-	**382 461,-**	Proplaceno
Fiche č. 4 celkem		**5 265 315,-**	**3 797 213,-**	**3 535 159,-**	
Celkem		**6 791 129,-**	**4 777 323,-**	**4 476 173,-**	

1.8 Tabulka č. 8 Seznam vybraných žádostí o dotace 8. výzva MAS Pošumaví

Finanční prostředky na 8. Výzvu: **min. 7,2 mil. Kč (8 080 873,-Kč)**
Požadovaná výše dotace: **12 145 751,- Kč**
Převis: **4 064 878,- Kč**

8. Výzva MAS Pošumaví: V 8. Výzvě MAS Pošumaví bylo zaregistrováno na SZIF 2. 7. 2012 celkem 15 projektů v částce 8 080 873,- Kč, schváleno SZIF					
Název žadatele	**Název projektu**	**Celkové náklady**	**Dotace požadované**	**Dotace vyplacené**	**Stav projektu**
FICHE 1					
Jiří Zelený	Nový zdroj tepla a sušárna dřeva (Drouhavec)	2 400 000,-	1 000 000,-		
Radek Krulec	Pneuservis Rovná	590 800,-	247 000,-	**247 000,-**	Proplaceno
Fiche č. 1 celkem		**2 990 800,-**	**1 247 000,-**		
FICHE 2					
Filip Lejsek	Sportovní poradenství a relaxační centrum mládeže, Hrádek	2 000 000,-	1 000 000,-		
Milan Doležal	Klempířská dílna a vzorkovna Hoštičky	2 858 611,-	900 000,-		
Václav Hostaš	Vybavení truhlářské dílny strojním zařízením (Švihov)	600 000,-	250 000,-		**Žádost o proplacení**
Fiche č. 2 celkem		**5 458 611,-**	**2 150 000,-**		
FICHE 3					
Zámek Hrádek, s. r. o.	Zámek Hrádek – rozšíření ubytovací kapacity a sportovního vyžití	**2 400 000,-**	**1 000 000,-**		
FICHE 5					
Elizaveta Shaaken, s. r. o.	Revitalizace západního křídla	**1 799 397,**	**1 349 548,-**	**1 329 239,-**	Proplaceno

	bývalého pivovaru v Červeném Poříčí se zřízením expozice a naučné stezky				
FICHE 4					
Město Kasejovice	Rozšíření areálu zdraví, sportu a volnočasových aktivit (Kasejovice)	598 746,-	319 544,-	**318 205,-**	Proplaceno
Obec Mrákov	Modernizace školní družiny Mrákov	399 731,-	246 500,-	**238 394,-**	Proplaceno
Město Hartmanice	Odpočinkový okruh pro maminky s dětmi Hartmanice (Hartmanice, Dobrá Voda, Trpěšice)	506 276,-	333 297,-		
Klatovy	Dětské hřiště Vícenice	331 388,-	218 163,-		**Žádost o proplacení**
Obec Chocomyšl	Rekonstrukce části objektu OV pro volnočasové aktivity mládeže, včetně vybudování dětského koutku (Chocomyšl)	848 003,-	491 626,-		
Město Měčín	Přístavba garáže a ozelenění areálu hasičské zbrojnice v Měčíně	599 558,-	319 795,-		**Žádost o proplacení**
Fiche č. 4 celkem		**3 283 702,-**	**1 928 925,-**		
FICHE 6					
Šumava bez hranic, o. s.	Tvorba zážitkových balíčků a jejich propagace (Klatovy)	299 400,-	299 400,-		**Žádost o proplacení**
Komunitní škola Kdyňsko, o. s.	Jak podnikat na venkově	106 000,-	106 000,-		
Fiche č. 6 celkem		**405 400,-**	**405 400,-**		
CELKEM		**16 337 910,-**	**8 080 873,-**		

1.9 Tabulka č. 9 Seznam vybraných žádostí o dotace 9. výzva MAS Pošumaví

Finanční prostředky na 9. Výzvu: **min. 2,75 mil. Kč (aktuální dle Portálu farmáře 2 858 212,- Kč)**
Požadovaná výše dotace: **4 515 621,- Kč**
Převis: **1 657 409,- Kč**

9. Výzva MAS Pošumaví: V 9. Výzvě MAS Pošumaví bylo zaregistrováno na SZIF 22. 10. 2012 celkem 12 projektů v částce 2 778 663,- Kč, žadatelé podepisují Dohody					
Název žadatele	**Název projektu**	**Celkové náklady**	**Dotace požadované**	**Dotace vyplacené**	**Stav projektu**
FICHE 1					
~~Farma Loužná, s.r.o.~~	~~Zpracování masa a kultura prodeje – vybavení stroji~~	**~~579 244,-~~**	**~~242 185,-~~**	**-**	**Ukončení administrace**
FICHE 2					
Michaela Bidmonová	Kočárem do pohádky aneb povoznictví stále žije!	379 000,-	189 500,-		
~~Filip Forman~~	~~Vybavení pneuservisu~~	~~224 900,-~~	~~112 450,-~~		**Ukončení administrace**
Václav Hostaš	Novostavba truhlářské dílny	600 000,-	250 000,-	**250 000,-**	Proplaceno
Fiche č. 2 celkem		**~~1 203 900,-~~ 979 000,-**	**~~551 950,-~~ 439 500,-**		
FICHE 5					
Město Kdyně	Modernizace Muzea příhraničí	222 600,-	166 950,-		**Žádost o proplacení**
Město Kasejovice	Oprava kapliček a křížků v majetku Města Kasejovice	399 988,-	299 990,-		**Žádost o proplacení**
Obec Předslav	Renovace předmětů kulturního dědictví venkova trvale umístěných v kapli sv. Apoleny v	254 452,-	212 425,-		

	Měcholupech				
~~Město Klatovy~~	~~Obnova historické lipové aleje Otín~~	~~515 362,-~~	~~386 521,-~~	**-**	**Ukončení administrace**
Fiche č. 5 celkem		**~~1 392 402,-~~ 877 040,-**	**~~1 065 886,-~~ 679 365,-**		
FICHE 4					
Obec Bolešiny	Bolešiny a Kroměždice pro děti, vč. revitalizace školní zahrady	293 360	170 981,-	**170 981,-**	Proplaceno
TJ Haas Chanovice	Solární ohřev vody pro šatny TJ Haas Chanovice	526 738,-	346 768,-		**Žádost o proplacení**
Obec Křenice	Dětské hřiště Křenice	296 664,-	195 303,-	**195 303,-**	**Proplaceno**
Obec Nová Ves	Klubovna pro mládež	277 200,-	205 590,-		**Žádost o proplacení**
Fiche č. 4 celkem		**1 393 962,-**	**918 642,-**		
CELKEM		**~~4 569 508,-~~ 3 250 002,-**	**~~2 778 663,-~~ 2 037 507,-**		

1.10 Tabulka č. 10 Seznam vybraných žádostí o dotace 10. výzva MAS Pošumaví

Finanční prostředky na 10. Výzvu: **min. 6 mil. Kč (aktuálně dle Portálu farmáře 6 849 406,- Kč)**
Požadovaná výše dotace: **11 393 351,- Kč**
Převis: **4 543 945,- Kč**

10. Výzva MAS Pošumaví: V 10. Výzvě MAS Pošumaví bylo zaregistrováno na SZIF 11. 3. 2013 celkem 14 projektů v částce 6 849 406,- Kč, následně 1 projekt vyřazen.					
Název žadatele	**Název projektu**	**Celkové náklady**	**Dotace požadované**	**Dotace vyplacené**	**Stav projektu**
FICHE 1					
~~Jiří Zelený~~	~~Minimlékárna Drouhaveč~~	~~**1 817 571,-**~~	~~**746 930,-**~~	**-**	**Ukončení administrace**
FICHE 2					
Václav Hostaš	Vytápění novostavby truhlářské dílny	302 500,-	125 000,-		
Zdeněk Hynčík	Zpracování dřeva	876 243,-	438 121,-		
Fiche č. 2 celkem		**1 178 743,-**	**563 121,-**		
FICHE 3					
Luděk Král	Modernizace jízdárny Pranty	537 888,-	222 268,-		
Marek Janda	Relaxační a sportovní zařízení v Úborsku	1 815 000,-	690 000,-		
Fiche č. 3 celkem		**2 352 888,-**	**912 268,-**		
FICHE 4					
SDH Velešice	Stavební úpravy hasičské zbrojnice, budovy č.p. 35 ve Velešicích – 2. etapa	500 000,-	395 000,-		
Obec Žihobce	Žihobecko se otevírá – místním i návštěvníkům	1 958 553,-	1 335 000,-		

TJ Start Luby	Hřiště Luby – místo pro sport a hraní	248 663,-	221 310,-		**Žádost o proplacení**
Obec Hlavňovice	Hlavňovická náves pro děti	447 364,-	319 360,-		
Fiche č. 4 celkem		**3 154 580,-**	**2 270 670,-**		
FICHE 5					
Obec Nezamyslice	Muzeum Nezamyslicích kostelů v bývalé márnici v Nezamyslicích	1 182 551,-	879 583,-		
Obec Malý Bor	Stavební obnova kaple sv. Václava v Týnci, vč. ošetření památné lípy v Malých Hydčicích	557 962,-	397 990,-		
Obec Nová Ves	Oprava kaple	243 000,-	180 900,-		
Obec Čímice	Rekonstrukce kaple sv. Cyrila a Metoděje a vybudování vycházkového okruhu	1 369 190,-	604 744,-		
Fiche č. 5 celkem		**3 352 703,-**	**2 063 217,-**		
FICHE 6					
Spolek podnikatelů ve venkovské turistice - jihozápad	Zaznamenejte krásy území Pošumaví – fotografický a filmový kurz pro začátečníky	**293 200,-**	**293 200,-**		
Celkem		**~~12 149 685,-~~ 10 332 114,-**	**~~6 849 406,-~~ 6 102 476,-**		

1.11 Tabulka č. 11 Seznam vybraných žádostí o dotace 11. výzva MAS Pošumaví

Finanční prostředky na 11. Výzvu: **min. 859 380,- Kč**
Požadovaná výše dotace: **849 180,- Kč**

11. Výzva MAS Pošumaví: V 11. Výzvě MAS Pošumaví bylo zaregistrováno na SZIF 2. 7. 2013 celkem 5 projektů v částce 849 180,- Kč, následně 1 projekt vyřazen					
Název žadatele	**Název projektu**	**Celkové náklady**	**Dotace požadované**	**Dotace vyplacené**	**Stav projektu**
FICHE 5					
Obec Předslav	Renovace varhan trvale umístěných v kapli sv. Apoleny v Měcholupech – 1. etapa	245 000,-	220 500,-		
Federace židovských obcí v České republice	Záchrana náhrobků na starém židovském hřbitově v k.ú. Švihov u Klatov, okr. Klatovy	247 500,-	222 750,-		
Město Měčín	Oprava kaple u kostela v Měčíně	127 309,-	94 692,-		
Město Plánice	Obnova kapliček v Nové Plánici a Kvaseticích	289 130,-	215 055,-		
~~Sbor dobrovolných hasičů Zbyslav~~	~~Kulturní dědictví venkova - Zbyslav 2014~~	~~106 870,-~~	~~96 183,-~~		Ukončení administrace
Celkem		~~1 015 809,-~~ **908 939,-**	~~849 180,-~~ **752 997,-**		

2 Příloha 2 Projekt Regionální potravina Plzeňského kraje 2010–2014

2.1 Tabulka č. 12 Vítězné výrobky v letech 2010–2014

2010		
Kategorie	**Firma**	**Výrobek**
Mléko a mléčné výrobky	Josef Martínek	Šumaváček
Pekařské a cukrářské výrobky	Helena Konopíková	Krchlebský koláč
Masné výrobky	Drůbežářský závod Klatovy, a.s.	Dětské párky
Alkoholické a nealkoholické nápoje kromě vína	Pivovar – restaurant Modrá hvězda, s.r.o.	Dobřanský sekáč
Ovoce a zelenina	Alimex, a.s. Nezvěstice	Jablko odrůda Julia
Ostatní	Zpracovna ryb Klatovy a.s.	Pstruh uzený, filet s kůží

2011		
Kategorie	**Firma**	**Výrobek**
Masné výrobky tepelně opracované vč. uzených mas	Řeznictví a uzenářství Herejk, s.r.o.	Přešínský špekáček
Masné výrobky trvanlivé	Řeznictví a uzenářství Herejk, s.r.o.	Přešínská klobása
Sýry včetně tvarohu	Farma Holštýn, Mini mlékárna JOMA	Přírodní sýr
Mléčné výrobky ostatní	Farma Holštýn, Mini mlékárna JOMA	Kysané mléko
Pekařské výrobky vč. těstovin	PEKO – Němečková, s.r.o.	Víkendový chléb
Cukrářské výrobky vč. cukrovinek	Západočeské konzumní družstvo Sušice	Oříškový rohlíček
Alkoholické a nealkoholické	LUKRÉCIUS, a.s.	Purkmistr tmavý ležák 12°

nápoje (s výjimkou vína)		(2 l sklo)
Ovoce a zelenina v čerstvé nebo zpracované formě	Josef Krůs a syn	Kysané zelí
Ostatní	Zpracovna ryb Klatovy a.s.	Tolstolobik, uzený porcovaný
2012		
Kategorie	**Firma**	**Výrobek**
Masné výrobky tepelně opracované vč. uzených mas	Řeznictví Pirník, spol. s.r.o.	Zbojnický bok česnekový
Masné výrobky trvanlivé	Zemědělské obchodní družstvo Mrákov	Mrákovská vrchovina
Sýry včetně tvarohu	Cena nebyla udělena	

Mléčné výrobky ostatní	Mini mlékárna JOMA – Martínek	Jogurt bílý
Pekařské výrobky vč. těstovin	PEKO – Němečková, s.r.o.	Grahamový listový šáteček s ořechovou náplní
Cukrářské výrobky vč. cukrovinek	Střední škola Horažďovice	Prácheňská hnětýnka
Alkoholické a nealkoholické nápoje (s výjimkou vína)	Ing. Jaroslav Lstibůrek	Medovina z Českého lesa s příchutí chmele a zázvoru
Ovoce a zelenina v čerstvé nebo zpracované formě	Lukrena, a.s.	Hrušky sušené
Ostatní	Zpracovna ryb Klatovy a.s.	Kapr uzený, porcovaný

2013		
Kategorie	**Firma**	**Výrobek**
Masné výrobky tepelně opracované vč. uzených mas	Řeznictví a uzenářství Herejk, s.r.o.	Přešínská tlačenka speciál
Masné výrobky trvanlivé	Cena nebyla udělena	
Sýry včetně tvarohu	Cena nebyla udělena	
Mléčné výrobky ostatní	Cena nebyla udělena	
Pekařské výrobky vč. těstovin	Cukrárna-pekárna U Marka, Vlasta Václavíková	Svatební koláče se šlehaným máslem
Cukrářské výrobky vč. cukrovinek	Střední škola zemědělská a potravinářská Klatovy	Pošumavské řezy

Alkoholické a nealkoholické nápoje (s výjimkou vína)	Lukrena, a.s.	Nebílovský mošt
Ovoce a zelenina v čerstvé nebo zpracované formě	Lukrena, a.s.	Jablka sušená
Ostatní	Zpracovna ryb Klatovy a.s.	Siven uzený s hlavou
2014		
Kategorie	**Firma**	**Výrobek**
Masné výrobky tepelně opracované vč. uzených mas	Jatky Blovice s.r.o.	Bůčková roláda
Masné výrobky trvanlivé	Plzák z Plzně s.r.o.	Klobása
Sýry včetně tvarohu	Jan Junek Bundáš bio kozí sýr s vlašskými ořechy	Bundáš bio kozí sýr s vlašskými ořechy

Mléčné výrobky ostatní	Zemědělská výroba Milknatur, a.s.	BIFI nápoj
Pekařské výrobky vč. těstovin	PEKO – Němečková s.r.o.	Zelňáky
Cukrářské výrobky vč. cukrovinek	Střední škola zemědělská a potravinářská Klatovy	Šumavský medový špalíček
Alkoholické a nealkoholické nápoje (s výjimkou vína)	Jaroslav Hruška	Stvolenský mošt jablečný s bezinkou
Ovoce a zelenina v čerstvé nebo zpracované formě	Jaroslav Lobkowitz	Lahodný křimický zelný salát s křenem
Ostatní	Jaroslav Lstibůrek	Med medovicový lesní z Českého lesa

3 Příloha 3 Věkové složení 2008−2013 jednotlivých složek MAS Pošumaví

3.1 Tabulka č. 13 Věkové složení 2008–2013 Běleč

Název obce	Mikroregion	2008 obyvatelé ve věku 0–14 let celkem	2013 obyvatelé ve věku 0–14 let celkem	2008 obyvatelé ve věku 15–64 let celkem	2013 obyvatelé ve věku 15–64 let celkem	2008 obyvatelé ve věku 65 a více let celkem	2013 obyvatelé ve věku 65 a více let celkem	**obyvatelé ve věku 0–14 let celkem + - 2013 a 2008**	**obyvatelé ve věku 15–64 let celkem + - 2013 a 2008**	**obyvatelé ve věku 65 a více let celkem 2013 a 2008**
Biřkov	Běleč	27	24	91	80	20	27	**-3**	**-11**	**7**
Červené Poříčí	Běleč	30	37	157	141	43	52	**7**	**-16**	**9**
Dolany	Běleč	139	156	542	570	120	152	**17**	**28**	**32**
Chocomyšl	Běleč	12	13	93	80	19	25	**1**	**-13**	**6**
Chudenice	Běleč	120	120	519	492	110	137	**0**	**-27**	**27**
Ježovy	Běleč	24	40	155	158	37	44	**16**	**3**	**7**
Kaničky	Běleč	7	3	23	19	4	4	**-4**	**-4**	**0**
Křenice	Běleč	28	31	122	111	38	46	**3**	**-11**	**8**
Mezihoří	Běleč	4	9	43	45	15	11	**5**	**2**	**-4**
Němčice	Běleč	17	21	83	87	23	21	**4**	**4**	**-2**
Poleň	Běleč	42	47	207	194	46	54	**5**	**-13**	**8**
Švihov	Běleč	237	270	1 146	1 094	259	338	**33**	**-52**	**79**
Úboč	Běleč	16	16	75	80	17	13	**0**	**5**	**-4**
Únějovice	Běleč	17	15	63	69	16	16	**-2**	**6**	**0**

Vřeskovice	Běleč	40	43	211	198	60	62	**3**	**-13**	**2**
Všepadly	Běleč	4	2	38	28	10	13	**-2**	**-10**	**3**
Celkem Běleč		**764**	**847**	**3 568**	**3 446**	**837**	**1 015**	**83**	**-122**	**178**

3.2 Graf č. 1 Věkové složení 2008–2013 Běleč

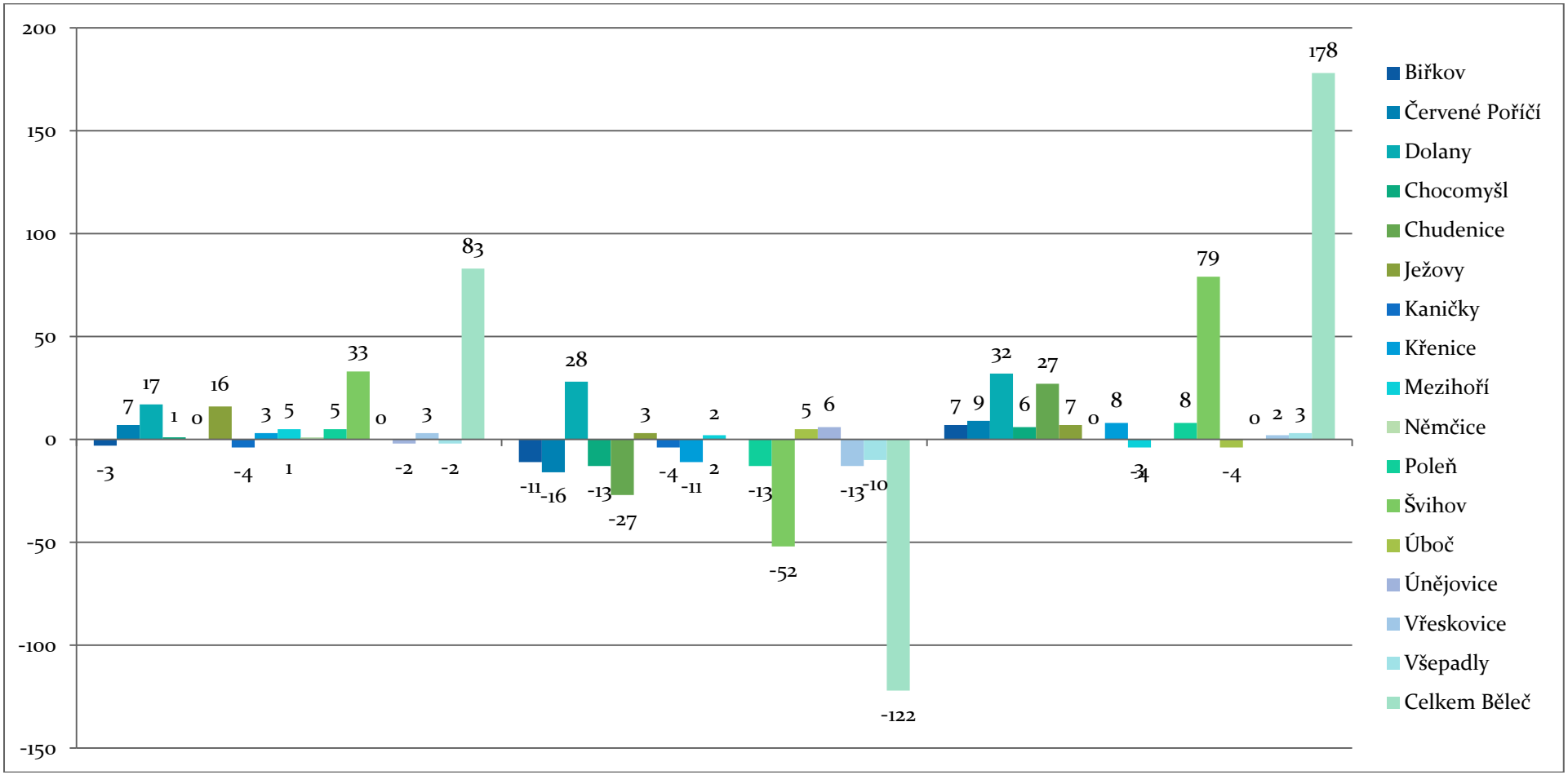

3.3 Tabulka č. 14 Věkové složení 2008–2013 Kasejovice

Název obce	Město	2008 obyvatelé ve věku 0–14 let celkem	2013 obyvatelé ve věku 0–14 let celkem	2008 obyvatelé ve věku 15–64 let celkem	2013 obyvatelé ve věku 15–64 let celkem	2008 obyvatelé ve věku 65 a více let celkem	2013 obyvatelé ve věku 65 a více let celkem	**obyvatelé ve věku 0–14 let celkem + - 2013 a 2008**	**obyvatelé ve věku 15–64 let celkem + - 2013 a 2008**	**obyvatelé ve věku 65 a více let celkem 2013 a 2008**
Kasejovice	**Kasejovice**	**163**	**166**	**938**	**861**	**246**	**244**	**3**	**-77**	**-2**

3.4 Graf č. 2 Věkové složení 2008–2013 Kasejovice

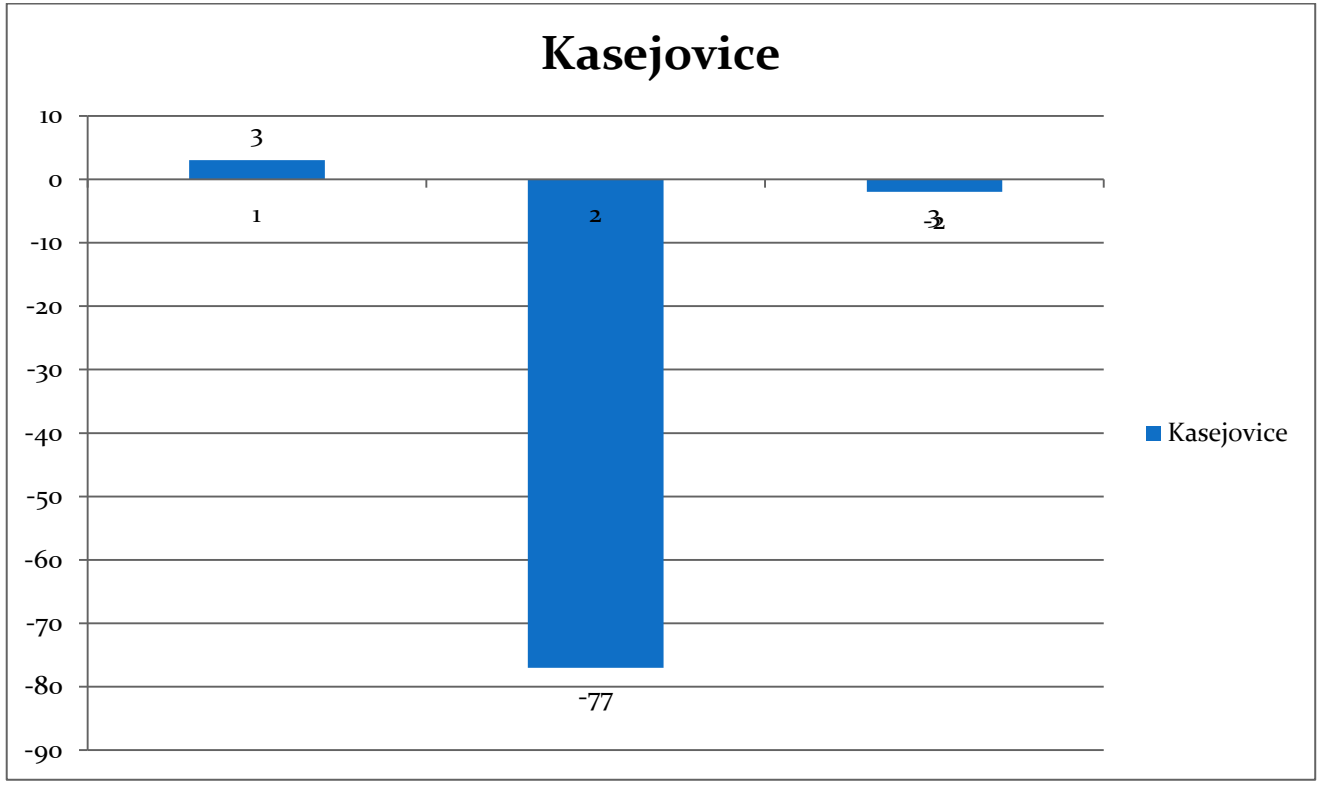

3.5 Tabulka č. 15 Věkové složení 2008–2013 Kdyňsko

Název obce	Město	2008 obyvatelé ve věku 0–14 let celkem	2013 obyvatelé ve věku 0–14 let celkem	2008 obyvatelé ve věku 15–64 let celkem	2013 obyvatelé ve věku 15–64 let celkem	2008 obyvatelé ve věku 65 a více let celkem	2013 obyvatelé ve věku 65 a více let celkem	**obyvatelé ve věku 0–14 let celkem + -2013 a 2008**	**obyvatelé ve věku 15–64 let celkem + - 2013 a 2008**	**obyvatelé ve věku 65 a více let celkem 2013 a 2008**
Běhařov	Kdyňsko	25	38	140	247	22	47	**13**	**107**	**25**
Brnířov	Kdyňsko	56	26	264	155	47	26	**-30**	**-109**	**-21**
Černíkov	Kdyňsko	38	68	247	250	50	69	**30**	**3**	**19**
Dlažov	Kdyňsko	74	90	292	318	56	71	**16**	**26**	**15**
Chodská Lhota	Kdyňsko	84	69	296	282	45	72	**-15**	**-14**	**27**
Kdyně	Kdyňsko	830	797	3 554	3 462	829	983	**-33**	**-92**	**154**
Kout na Šumavě	Kdyňsko	185	168	824	785	166	197	**-17**	**-39**	**31**
Libkov	Kdyňsko	19	24	80	75	13	14	**5**	**-5**	**1**
Loučim	Kdyňsko	12	22	77	76	25	32	**10**	**-1**	**7**

Mezholezy (dříve okres Domažlice)	Kdyňsko	17	14	63	66	11	14	**-3**	**3**	**3**
Mrákov	Kdyňsko	157	169	815	788	178	196	**12**	**-27**	**18**
Nová Ves	Kdyňsko	16	14	101	96	22	31	**-2**	**-5**	**9**
Pocinovice	Kdyňsko	77	78	400	400	80	92	**1**	**0**	**12**
Spáňov	Kdyňsko	26	30	134	124	28	27	**4**	**-10**	**-1**
Úsilov	Kdyňsko	20	14	102	104	15	20	**-6**	**2**	**5**
Všeruby	Kdyňsko	127	117	617	580	97	117	**-10**	**-37**	**20**
Zahořany	Kdyňsko	113	144	642	682	140	155	**31**	**40**	**15**
Celkem Kdyňsko		**1 876**	**1 882**	**8 648**	**8 490**	**1 824**	**2 163**	**6**	**-158**	**339**

3.6 Graf č. 3 Věkové složení 2008–2013 Kdyňsko

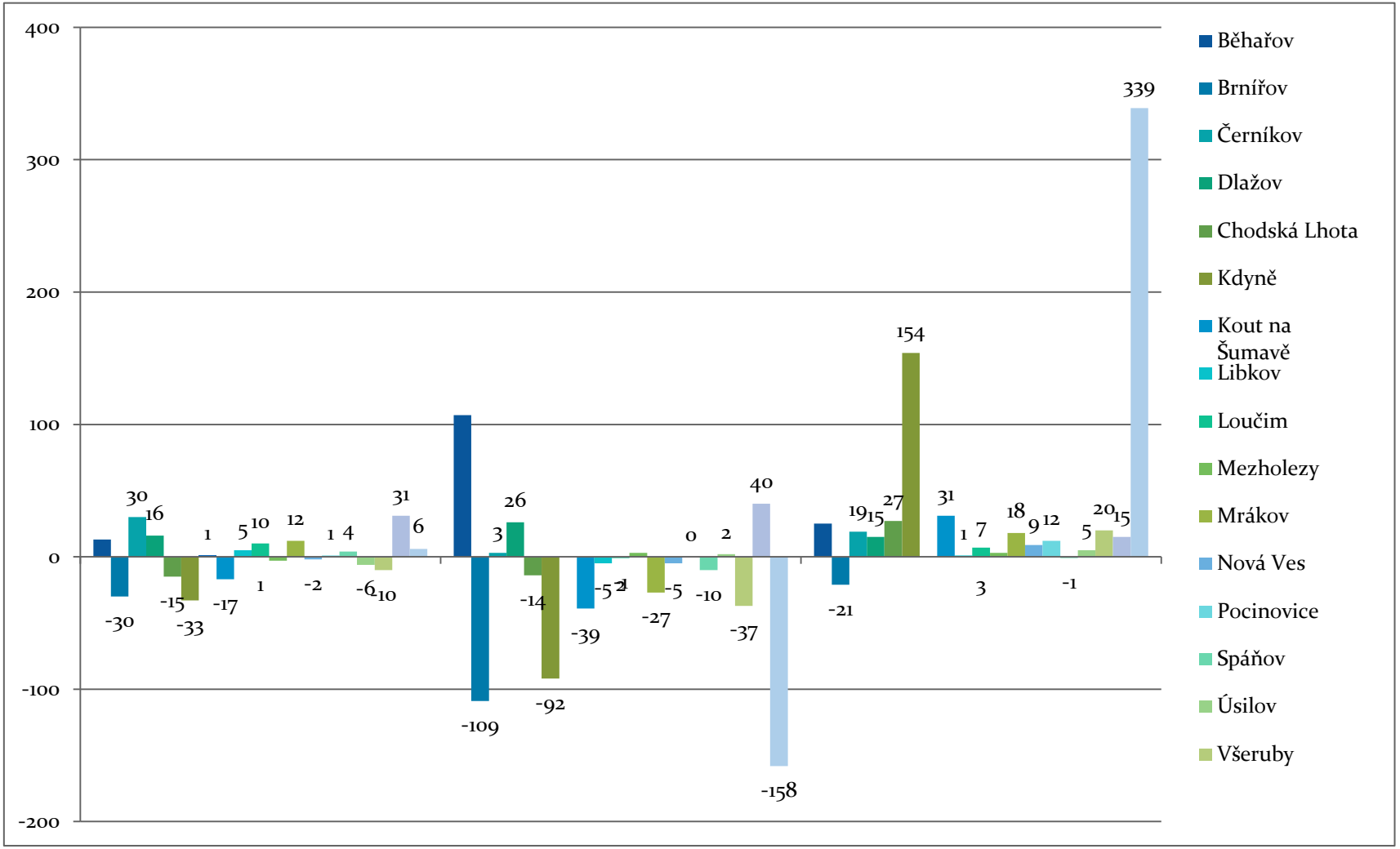

3.7 Tabulka č. 16 Věkové složení 2008–2013 Klatovy

Název obce	Město	2008 obyvatelé ve věku 0–14 let celkem	2013 obyvatelé ve věku 0–14 let celkem	2008 obyvatelé ve věku 15–64 let celkem	2013 obyvatelé ve věku 15–64 let celkem	2008 obyvatelé ve věku 65 a více let celkem	2013 obyvatelé ve věku 65 a více let celkem	**obyvatelé ve věku 0–14 let celkem + - 2013 a 2008**	**obyvatelé ve věku 15–64 let celkem + - 2013 a 2008**	**obyvatelé ve věku 65 a více let celkem 2013 a 2008**
Klatovy	**Klatovy**	**3 102**	**3 148**	**16 072**	**14 848**	**3 643**	**4 371**	**46**	**-1 224**	**728**

3.8 Graf č. 4 Věkové složení 2008−2013 ORP (Horažďovice, Klatovy, Sušice) na území MAS Pošumaví

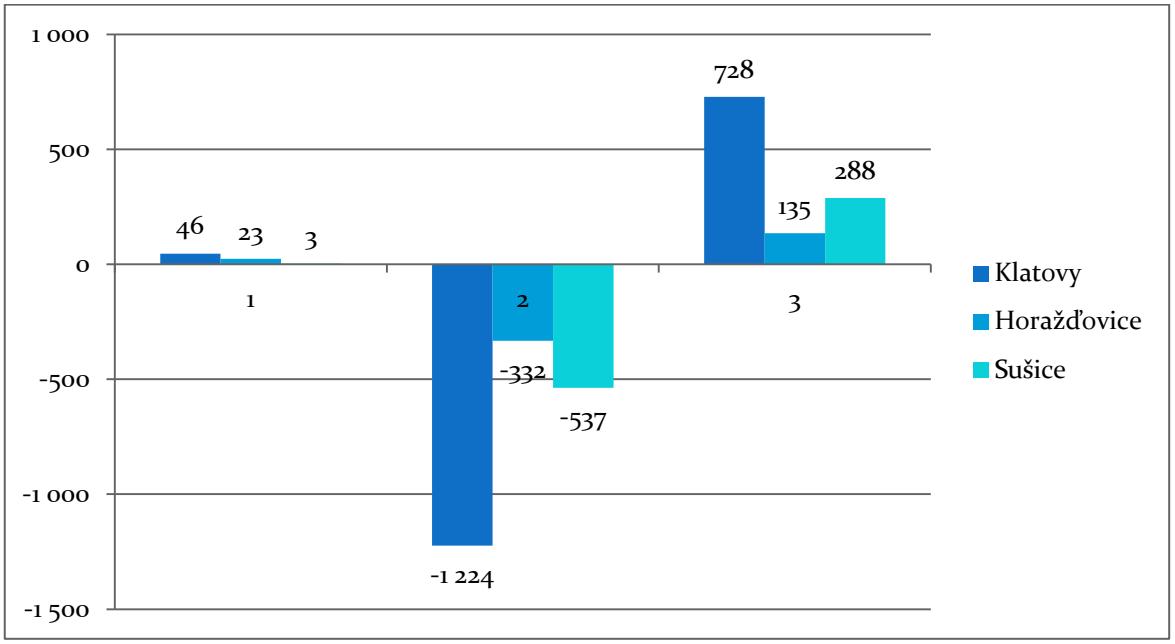

3.9 Tabulka č. 17 Věkové složení 200−2013 Měčínsko

Název obce	Mikroregion	2008 obyvatelé ve věku 0–14 let celkem	2013 obyvatelé ve věku 0–14 let celkem	2008 obyvatelé ve věku 15–64 let celkem	2013 obyvatelé ve věku 15–64 let celkem	2008 obyvatelé ve věku 65 a více let celkem	2013 obyvatelé ve věku 65 a více let celkem	**obyvatelé ve věku 0–14 let celkem + - 2013 a 2008**	**obyvatelé ve věku 15–64 let celkem + - 2013 a 2008**	**obyvatelé ve věku 65 a více let celkem 2013 a 2008**
Měčín	Měčínsko	164	172	795	771	169	210	**8**	**-24**	**41**
Ostřetice	Měčínsko	9	13	39	42	13	9	**4**	**3**	**-4**
Předslav	Měčínsko	129	123	507	478	107	129	**-6**	**-29**	**22**
Celkem Měčínsko		**302**	**308**	**1 341**	**1 291**	**289**	**348**	**6**	**-50**	**59**

3.10 Graf č. 5 Věkové složení 2008−2013 Měčínsko

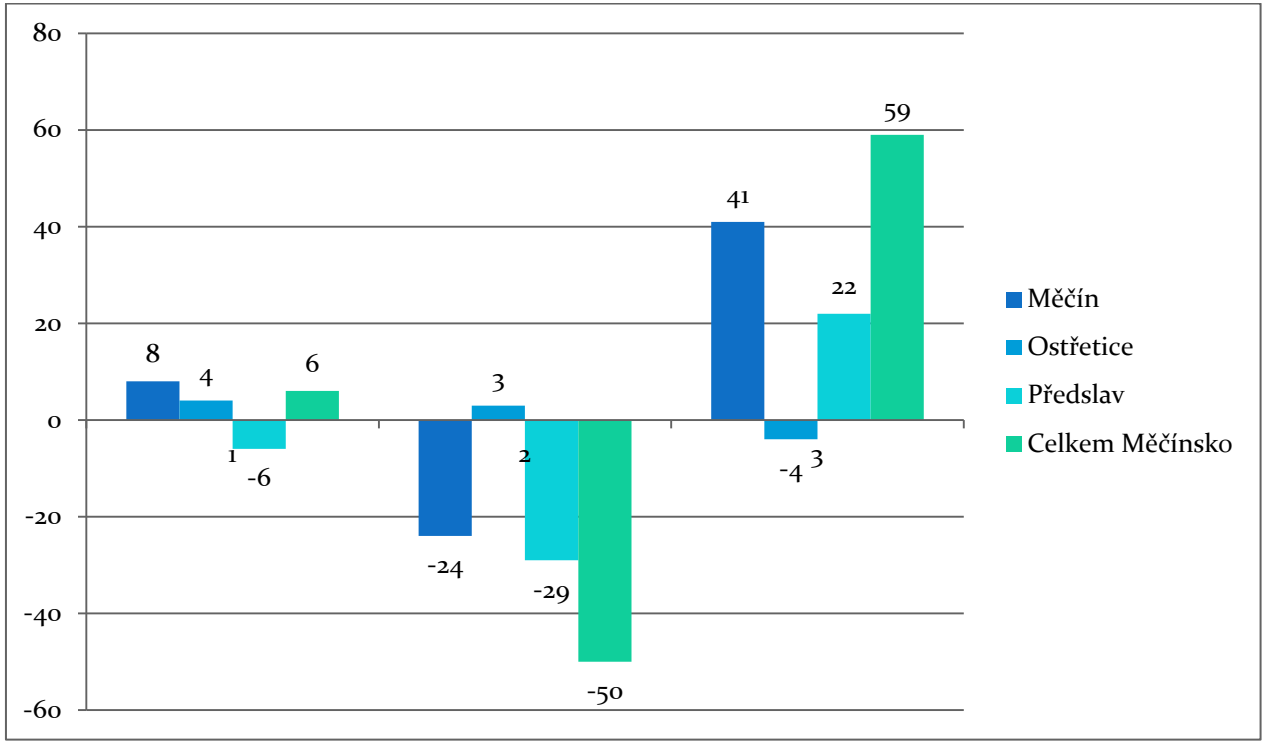

3.11 Tabulka č. 18 Věkové složení 2008−2013 Plánicko

Název obce	Mikroregion	2008 obyvatelé ve věku 0–14 let celkem	2013 obyvatelé ve věku 0–14 let celkem	2008 obyvatelé ve věku 15–64 let celkem	2013 obyvatelé ve věku 15–64 let celkem	2008 obyvatelé ve věku 65 a více let celkem	2013 obyvatelé ve věku 65 a více let celkem	**obyvatelé ve věku 0–14 let celkem + - 2013 a 2008**	**obyvatelé ve věku 15–64 let celkem + - 2013 a 2008**	**obyvatelé ve věku 65 a více let celkem 2013 a 2008**
Bolešiny	Plánicko	114	125	523	547	70	94	**11**	**24**	**24**
Číhaň	Plánicko	40	19	131	138	29	40	**-21**	**7**	**11**
Hnačov	Plánicko	12	11	70	65	14	22	**-1**	**-5**	**8**
Mlýnské Struhadlo	Plánicko	4	4	31	33	14	14	**0**	**2**	**0**
Myslovice	Plánicko	12	21	71	82	24	27	**9**	**11**	**3**
Nehodiv	Plánicko	13	12	48	47	17	14	**-1**	**-1**	**-3**
Obytce	Plánicko	23	40	144	141	20	27	**17**	**-3**	**7**
Plánice	Plánicko	226	237	1 209	1 130	273	304	**11**	**-79**	**31**
Újezd u Plánice	Plánicko	12	20	77	70	24	22	**8**	**-7**	**-2**
Zavlekov	Plánicko	64	60	316	285	67	76	**-4**	**-31**	**9**
Zborovy	Plánicko	13	10	91	84	21	21	**-3**	**-7**	**0**
Celkem Plánicko		**533**	**559**	**2 711**	**2 622**	**573**	**661**	**26**	**-89**	**88**

3.12 Graf č. 6 Věkové složení 2008−2013 Plánicko

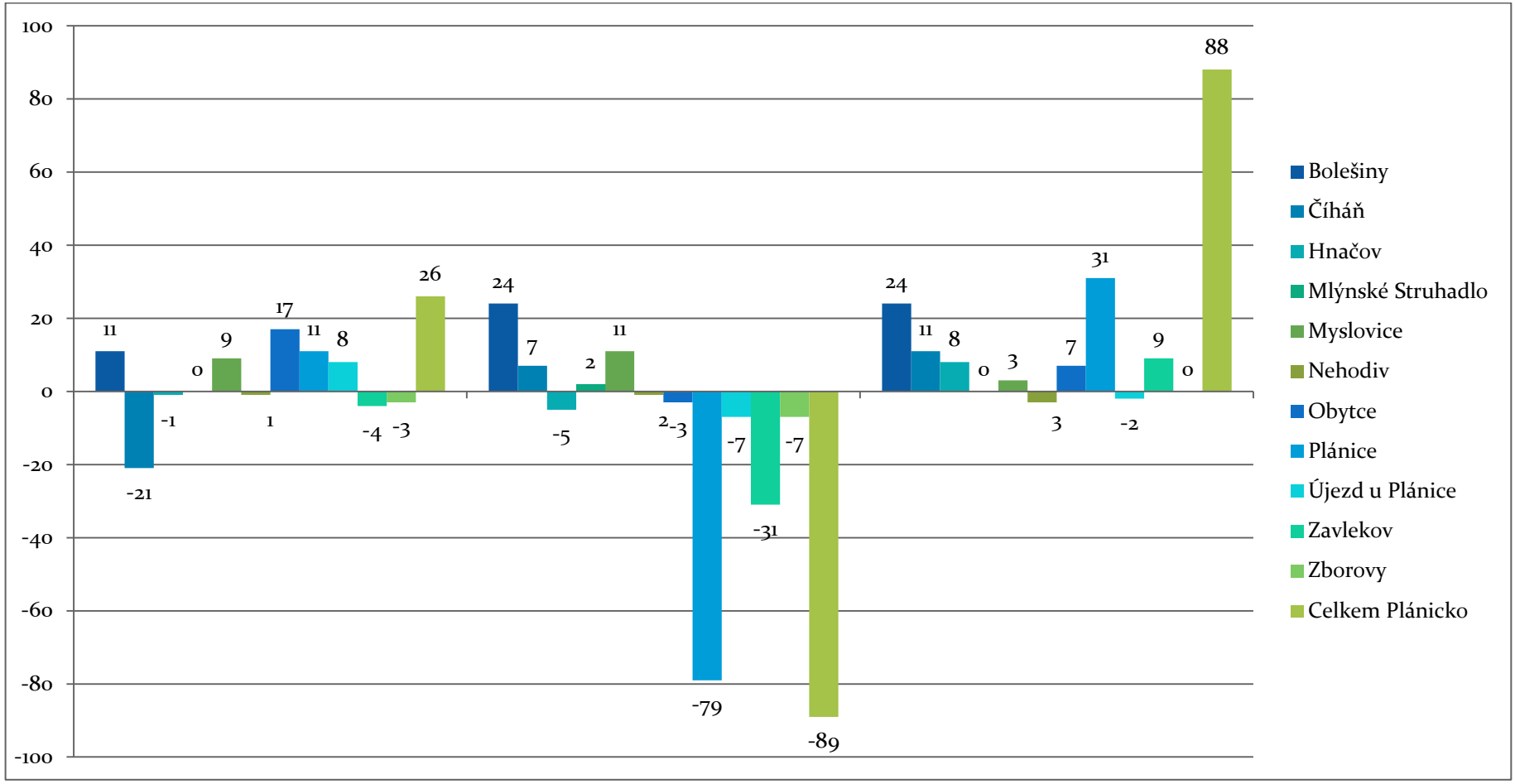

3.13 Tabulka č. 19 Věkové složení 2008−2013 Pošumaví

Název obce	Mikroregion	2008 obyvatelé ve věku 0–14 let celkem	2013 obyvatelé ve věku 0–14 let celkem	2008 obyvatelé ve věku 15–64 let celkem	2013 obyvatelé ve věku 15–64 let celkem	2008 obyvatelé ve věku 65 a více let celkem	2013 obyvatelé ve věku 65 a více let celkem	**obyvatelé ve věku 0–14 let celkem + - 2013 a 2008**	**obyvatelé ve věku 15–64 let celkem + - 2013 a 2008**	**obyvatelé ve věku 65 a více let celkem 2013 a 2008**
Budětice	Pošumaví	34	40	208	189	55	74	**6**	**-19**	**19**
Bukovník	Pošumaví	12	15	57	52	13	15	**3**	**-5**	**2**
Čímice	Pošumaví	13	21	93	108	43	46	**8**	**15**	**3**
Dobršín	Pošumaví	18	17	73	70	18	15	**-1**	**-3**	**-3**
Domoraz	Pošumaví	5	4	32	32	15	20	**-1**	**0**	**5**
Dražovice	Pošumaví	28	26	113	109	23	24	**-2**	**-4**	**1**
Frymburk	Pošumaví	18	24	66	69	25	20	**6**	**3**	**-5**
Nezamyslice	Pošumaví	27	22	157	145	30	50	**-5**	**-12**	**20**
Nezdice na Šumavě	Pošumaví	25	31	239	203	95	90	**6**	**-36**	**-5**
Podmokly	Pošumaví	26	31	121	108	26	30	**5**	**-13**	**4**
Soběšice	Pošumaví	50	42	244	245	85	93	**-8**	**1**	**8**
Strašín	Pošumaví	37	46	257	228	66	70	**9**	**-29**	**4**
Žihobce	Pošumaví	92	90	416	388	139	138	**-2**	**-28**	**-1**
Celkem Pošumaví		**385**	**409**	**2 076**	**1 946**	**633**	**685**	**24**	**-130**	**52**

3.14 Graf č. 7 Věkové složení 2008−2013 Pošumaví

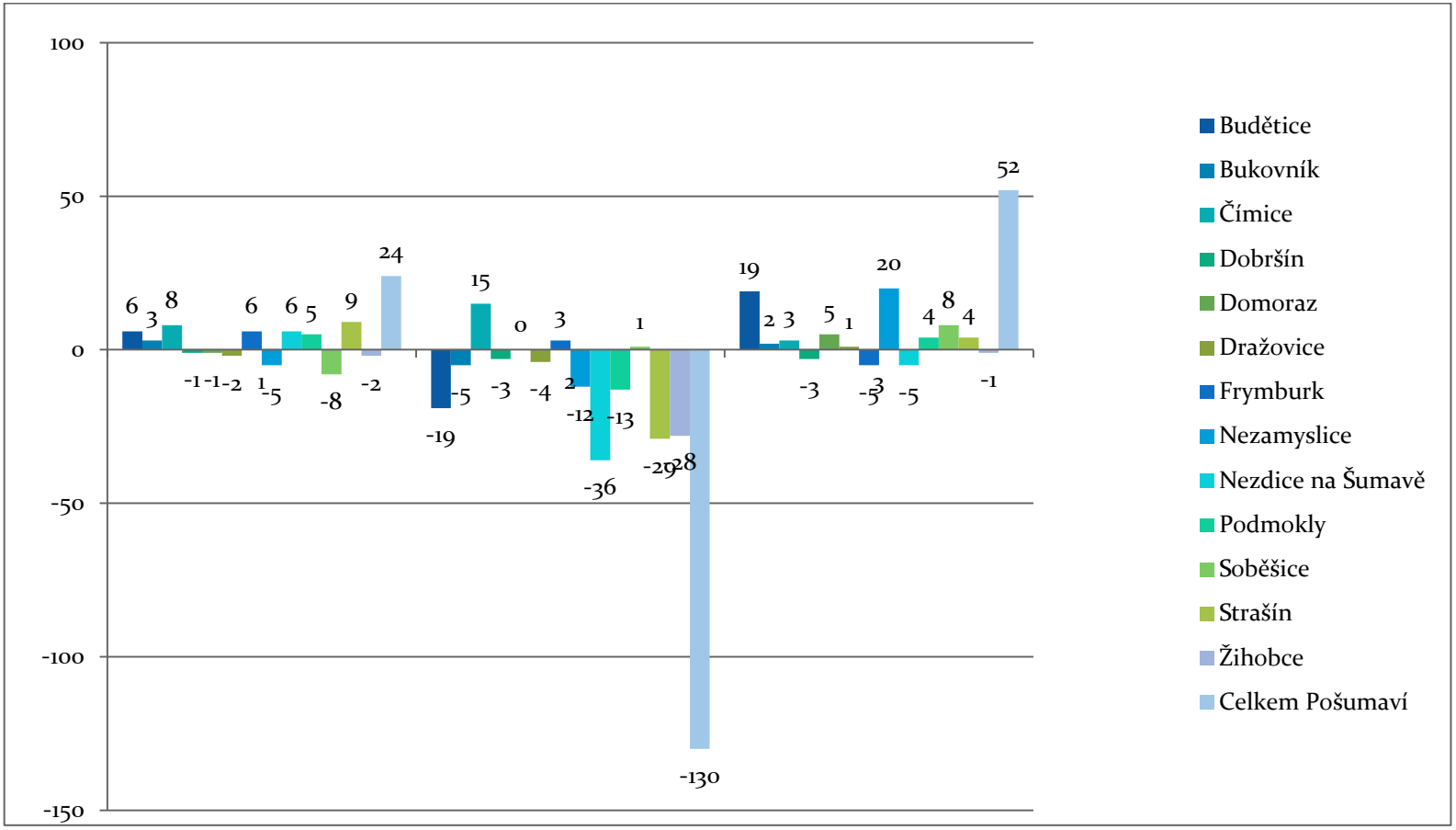

3.15 Tabulka č. 20 Věkové složení 2008−2013 Prácheňsko

Název obce	Mikroregion	2008 obyvatelé ve věku 0–14 let celkem	2013 obyvatelé ve věku 0–14 let celkem	2008 obyvatelé ve věku 15–64 let celkem	2013 obyvatelé ve věku 15–64 let celkem	2008 obyvatelé ve věku 65 a více let celkem	2013 obyvatelé ve věku 65 a více let celkem	**obyvatelé ve věku 0–14 let celkem + - 2013 a 2008**	**obyvatelé ve věku 15–64 let celkem + - 2013 a 2008**	**obyvatelé ve věku 65 a více let celkem 2013 a 2008**
Hejná	Prácheňsko	15	17	114	119	31	40	**2**	**5**	**9**
Horažďovice	**Prácheňsko**	**814**	**837**	**3 932**	**3 600**	**930**	**1 065**	**23**	**-332**	**135**
Hradiště	Prácheňsko	46	25	188	141	33	49	**-21**	**-47**	**16**
Chanovice	Prácheňsko	93	99	548	509	104	134	**6**	**-39**	**30**
Kejnice	Prácheňsko	19	16	72	73	23	20	**-3**	**1**	**-3**
Nezdřev	Prácheňsko	11	12	97	78	14	15	**1**	**-19**	**1**
Oselce	Prácheňsko	37	29	263	217	78	91	**-8**	**-46**	**13**
Rabí	Prácheňsko	50	72	327	328	99	102	**22**	**1**	**3**
Slatina	Prácheňsko	15	8	78	74	25	20	**-7**	**-4**	**-5**
Svéradice	Prácheňsko	52	41	246	217	57	67	**-11**	**-29**	**10**
Velké Hydčice	Prácheňsko	30	35	162	176	40	41	**5**	**14**	**1**
Velký Bor	Prácheňsko	77	83	406	390	93	96	**6**	**-16**	**3**
Žichovice	Prácheňsko	80	93	473	450	109	129	**13**	**-23**	**20**
Celkem Prácheňsko		**1 339**	**1 367**	**6 906**	**6 372**	**1 636**	**1 869**	**28**	**-534**	**233**

3.16 Graf č. 8 Věkové složení 2008−2013 Prácheňsko

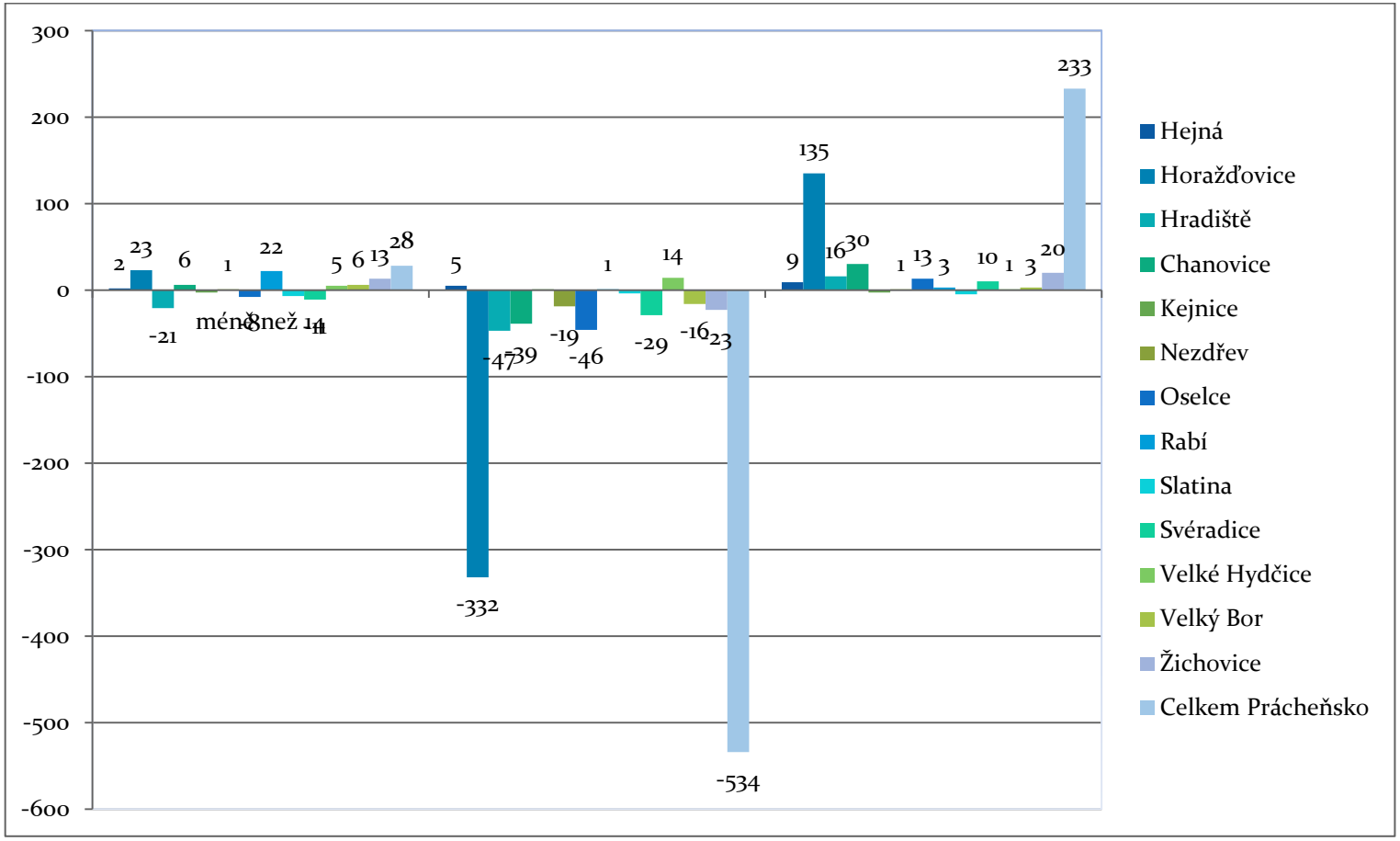

3.17 Tabulka č. 21 Věkové složení 2008−2013 Slavník

Název obce	Mikroregion	2008 obyvatelé ve věku 0–14 let celkem	2013 obyvatelé ve věku 0–14 let celkem	2008 obyvatelé ve věku 15–64 let celkem	2013 obyvatelé ve věku 15–64 let celkem	2008 obyvatelé ve věku 65 a více let celkem	2013 obyvatelé ve věku 65 a více let celkem	**obyvatelé ve věku 0–14 let celkem + - 2013 a 2008**	**obyvatelé ve věku 15–64 let celkem + - 2013 a 2008**	**obyvatelé ve věku 65 a více let celkem 2013 a 2008**
Břežany	Slavník	21	32	116	125	28	34	**11**	**9**	**6**
Hradešice	Slavník	50	64	287	271	78	84	**14**	**-16**	**6**
Kovčín	Slavník	9	8	61	53	20	18	**-1**	**-8**	**-2**
Kvášňovice	Slavník	16	13	77	78	29	28	**-3**	**1**	**-1**
Malý Bor	Slavník	78	57	394	377	94	102	**-21**	**-17**	**8**
Maňovice	Slavník	6	3	28	25	7	6	**-3**	**-3**	**-1**
Myslív	Slavník	49	60	310	283	84	88	**11**	**-27**	**4**
Nalžovské Hory	Slavník	155	144	839	791	216	245	**-11**	**-48**	**29**
Olšany	Slavník	16	15	159	144	33	41	**-1**	**-15**	**8**
Pačejov	Slavník	114	106	553	491	142	187	**-8**	**-62**	**45**
Celkem Slavník		**514**	**502**	**2 824**	**2 638**	**731**	**833**	**-12**	**-186**	**102**
Celkem Prácheňsko		**2 238**	**2 278**	**11 806**	**10 956**	**3 000**	**3 387**	**40**	**-850**	**387**

3.18 Graf č. 9 Věkové složení 2008−2013 Slavník

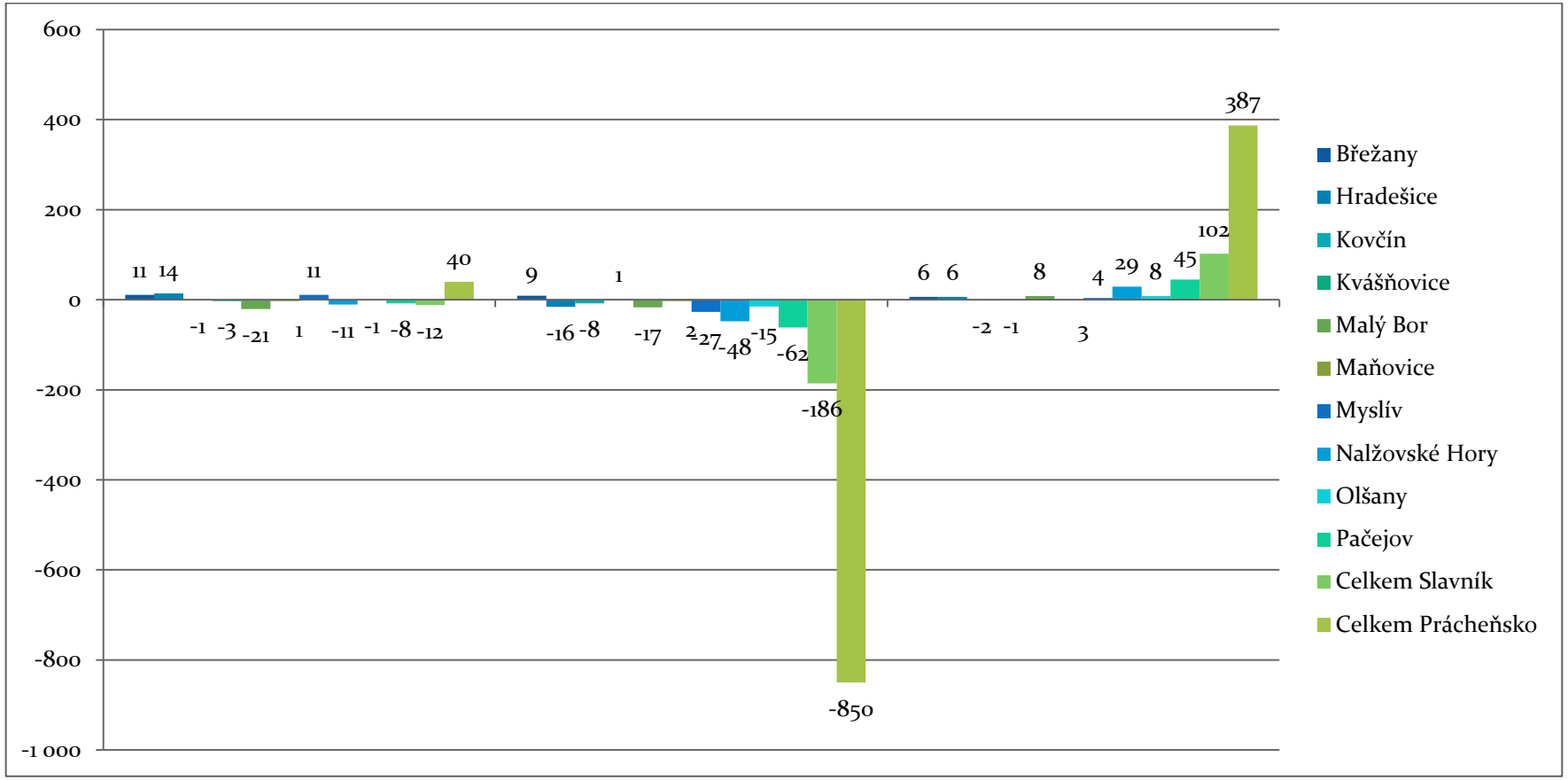

3.19 Tabulka č. 22 Věkové složení 2008−2013 Střední Pošumaví

Název obce	Mikroregion	2008 obyvatelé ve věku 0–14 let celkem	2013 obyvatelé ve věku 0–14 let celkem	2008 obyvatelé ve věku 15–64 let celkem	2013 obyvatelé ve věku 15–64 let celkem	2008 obyvatelé ve věku 65 a více let celkem	2013 obyvatelé ve věku 65 a více let celkem	**obyvatelé ve věku 0–14 let celkem + - 2013 a 2008**	**obyvatelé ve věku 15–64 let celkem + - 2013 a 2008**	**obyvatelé ve věku 65 a více let celkem 2013 a 2008**
Běšiny	Střední Pošumaví	125	136	592	531	127	145	**11**	**-61**	**18**
Hartmanice	Střední Pošumaví	152	130	755	724	169	203	**-22**	**-31**	**34**
Hlavňovice	Střední Pošumaví	63	59	329	326	97	103	**-4**	**-3**	**6**
Hrádek	Střední Pošumaví	212	228	942	954	206	213	**16**	**12**	**7**
Chlistov	Střední Pošumaví	18	13	66	75	23	24	**-5**	**9**	**1**
Kolinec	Střední Pošumaví	221	204	1 084	985	208	250	**-17**	**-99**	**42**
Mochtín	Střední Pošumaví	167	165	640	661	151	171	**-2**	**21**	**20**
Mokrosuky	Střední Pošumaví	13	19	85	72	31	41	**6**	**-13**	**10**
Petrovice u Sušice	Střední Pošumaví	75	92	420	406	86	100	**17**	**-14**	**14**
Týnec	Střední Pošumaví	58	50	233	216	51	60	**-8**	**-17**	**9**
Velhartice	Střední Pošumaví	109	114	618	584	168	172	**5**	**-34**	**4**
Vrhaveč	Střední Pošumaví	127	160	647	603	132	148	**33**	**-44**	**16**
Celkem Střední Pošumaví		**1 340**	**1 370**	**6 411**	**6 137**	**1 449**	**1 630**	**30**	**-274**	**181**

3.20 Graf č. 10 Věkové složení 2008−2013 Střední Pošumaví

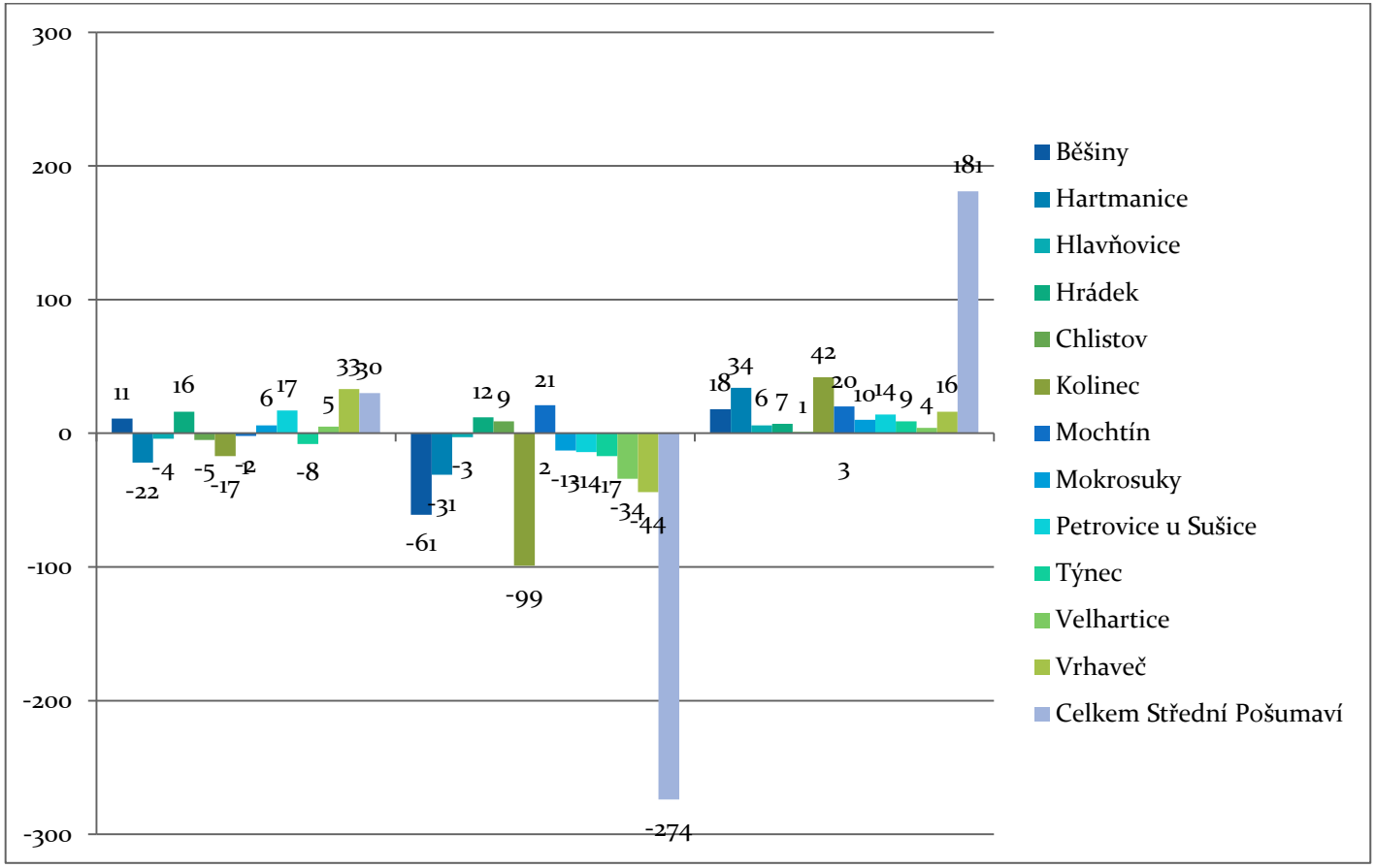

3.21 Tabulka č. 23 Věkové složení 2008−2013 Sušice

Název obce	Město	2008 obyvatelé ve věku 0–14 let celkem	2013 obyvatelé ve věku 0–14 let celkem	2008 obyvatelé ve věku 15–64 let celkem	2013 obyvatelé ve věku 15–64 let celkem	2008 obyvatelé ve věku 65 a více let celkem	2013 obyvatelé ve věku 65 a více let celkem	**obyvatelé ve věku 0–14 let celkem + - 2013 a 2008**	**obyvatelé ve věku 15–64 let celkem + - 2013 a 2008**	**obyvatelé ve věku 65 a více let celkem 2013 a 2008**
Sušice	**Sušice**	**1 652**	**1 655**	**7 951**	**7 414**	**1 920**	**2 208**	**3**	**-537**	**288**

4 Příloha 4 Počet obyvatel 2008−2013 jednotlivých složek MAS Pošumaví

4.1 Tabulka č. 24 Počet obyvatel 2008–2013 MAS Běleč

Obec název	Mikroregion	2008 celkem	2008 z toho žen	2009 celkem	2009 z toho žen	2010 celkem	2010 z toho žen	2011 celkem	2011 z toho žen	2012 celkem	2012 z toho žen	2013 celkem	2013 z toho žen
Biřkov	Běleč	138	72	135	72	134	71	138	72	135	71	131	70
Červené Poříčí	Běleč	230	115	234	117	236	118	232	111	227	104	230	105
Dolany	Běleč	801	406	823	416	829	419	856	432	858	426	878	434
Chocomyšl	Běleč	124	67	114	60	114	60	111	61	110	60	118	65
Chudenice	Běleč	749	376	769	390	785	400	784	405	772	397	749	381
Ježovy	Běleč	216	111	220	115	213	111	235	114	232	115	242	117
Kaničky	Běleč	34	18	30	15	30	15	29	15	28	15	26	12
Křenice	Běleč	188	95	196	97	197	97	188	93	187	92	188	93
Mezihoří	Běleč	62	29	72	36	71	36	67	33	63	32	65	33
Němčice	Běleč	123	58	129	59	126	57	129	58	130	58	129	57
Poleň	Běleč	295	148	294	148	294	148	302	145	298	143	295	139
Švihov	Běleč	1 642	813	1 662	820	1 695	841	1 680	846	1 704	864	1 702	865
Úboč	Běleč	108	56	99	52	98	49	111	54	104	50	109	54

Únějovice	Běleč	96	43	103	44	100	44	105	48	104	47	100	46
Vřeskovice	Běleč	311	150	305	146	304	145	291	139	299	139	303	144
Všepadly	Běleč	52	24	52	24	50	24	47	20	45	20	43	19
Celkem Běleč		**5 046**	**2 523**	**5 108**	**2 552**	**5 150**	**2 578**	**5 176**	**2 588**	**5 166**	**2 575**	**5 308**	**2 634**

4.2 Tabulka č. 25 Počet obyvatel 2008−2013 Kasejovice

Obec název	Mikroregion	2008 celkem	2008 z toho žen	2009 celkem	2009 z toho žen	2010 celkem	2010 z toho žen	2011 celkem	2011 z toho žen	2012 celkem	2012 z toho žen	2013 celkem	2013 z toho žen
Kasejovice	**Kasejovice**	**1 347**	**650**	**1 311**	**640**	**1 300**	**626**	**1 298**	**632**	**1 281**	**615**	**1 271**	**614**

4.3 Tabulka č. 26 Počet obyvatel 2008−2013 Kdyňsko

Obec název	Mikroregion	2008 celkem	2008 z toho žen	2009 celkem	2009 z toho žen	2010 celkem	2010 z toho žen	2011 celkem	2011 z toho žen	2012 celkem	2012 z toho žen	2013 celkem	2013 z toho žen
Běhařov	Kdyňsko	187	85	183	84	188	87	204	86	205	86	207	87
Brnířov	Kdyňsko	367	179	380	183	380	180	390	194	391	191	387	188
Černíkov	Kdyňsko	335	177	329	174	331	171	333	173	333	172	332	169
Dlažov	Kdyňsko	422	215	435	222	447	226	480	242	484	244	479	239
Chodská Lhota	Kdyňsko	425	211	432	215	433	217	421	214	420	213	423	215
Kdyně	Kdyňsko	5 213	2 727	5 233	2 723	5 246	2 728	5 215	2 701	5 251	2 728	5 242	2 713
Kout na Šumavě	Kdyňsko	1 175	595	1 159	594	1 149	592	1 137	587	1 145	594	1 150	593
Libkov	Kdyňsko	112	56	109	54	111	54	114	53	114	55	113	54
Loučim	Kdyňsko	114	57	111	57	114	58	129	65	133	66	130	63
Mezholezy (dříve okres Domažlice)	Kdyňsko	91	50	93	51	89	50	82	50	87	51	94	53
Mrákov	Kdyňsko	1 150	574	1 172	585	1 164	583	1 163	584	1 169	586	1 153	572
Nová Ves	Kdyňsko	139	70	140	71	141	73	135	63	139	67	141	69
Pocinovice	Kdyňsko	557	277	559	277	562	273	549	264	548	260	570	271
Spáňov	Kdyňsko	188	90	190	92	189	87	192	90	186	87	181	85
Úsilov	Kdyňsko	137	64	137	66	137	67	137	67	141	72	138	71

Všeruby	Kdyňsko	841	408	859	421	852	419	823	404	826	406	814	398
Zahořany	Kdyňsko	895	445	918	459	923	463	972	487	981	486	981	481
Celkem Kdyňsko		**12 471**	**6 338**	**12 568**	**6 387**	**12 582**	**6 385**	**12 605**	**6 382**	**12 683**	**6 422**	**12 535**	**6 321**

4.4 Tabulka č. 27 Počet obyvatel 2008−2013 Klatovy

Obec název	Mikroregion	2008 celkem	2008 z toho žen	2009 celkem	2009 z toho žen	2010 celkem	2010 z toho žen	2011 celkem	2011 z toho žen	2012 celkem	2012 z toho žen	2013 celkem	2013 z toho žen
Klatovy	**Klatovy**	**22 817**	**11 886**	**22 789**	**11 852**	**22 748**	**11 852**	**22 479**	**11 711**	**22 424**	**11 682**	**22 367**	**11 652**

4.5 Tabulka č. 28 Počet obyvatel 2008−2013 Měčínsko

Obec název	Mikroregion	2008 celkem	2008 z toho žen	2009 celkem	2009 z toho žen	2010 celkem	2010 z toho žen	2011 celkem	2011 z toho žen	2012 celkem	2012 z toho žen	2013 celkem	2013 z toho žen
Měčín	Měčínsko	1 128	549	1 131	550	1 127	544	1 139	548	1 158	561	1 153	562
Ostřetice	Měčínsko	61	34	60	33	62	32	70	37	69	36	64	33
Předslav	Měčínsko	743	394	739	394	731	393	726	380	725	383	730	386
Celkem Měčínsko		**1 932**	**977**	**1 930**	**977**	**1 920**	**969**	**1 935**	**965**	**1 952**	**980**	**1 947**	**981**

4.6 Tabulka č. 29 Počet obyvatel 2008−2013 Plánicko

Obec název	Mikroregion	2008 celkem	2008 z toho žen	2009 celkem	2009 z toho žen	2010 celkem	2010 z toho žen	2011 celkem	2011 z toho žen	2012 celkem	2012 z toho žen	2013 celkem	2013 z toho žen
Bolešiny	Plánicko	707	357	715	364	724	368	734	378	755	390	766	399
Číhaň	Plánicko	200	101	200	101	198	99	202	103	200	103	197	100
Hnačov	Plánicko	96	49	94	47	112	54	112	54	109	53	98	47
Mlýnské Struhadlo	Plánicko	49	21	49	22	49	22	49	22	46	19	51	21
Myslovice	Plánicko	107	55	115	59	113	57	120	64	120	63	130	71
Nehodiv	Plánicko	78	39	78	39	78	40	82	45	77	44	73	42
Obytce	Plánicko	187	93	196	99	205	102	201	97	207	100	208	100
Plánice	Plánicko	1 708	871	1 704	871	1 708	878	1 703	873	1 691	857	1 671	840
Újezd u Plánice	Plánicko	113	49	110	48	110	47	112	49	110	49	112	52
Zavlekov	Plánicko	447	201	452	208	444	206	423	194	426	193	421	190
Zborovy	Plánicko	125	60	123	60	129	65	124	60	120	59	115	55
Celkem Plánicko		**3 817**	**1 896**	**3 836**	**1 918**	**3 870**	**1 938**	**3 862**	**1 939**	**3 861**	**1 930**	**3 842**	**1 917**

4.7 Tabulka č. 30 Počet obyvatel 2008−2013 Pošumaví

Obec název	Mikroregion	2008 celkem	2008 z toho žen	2009 celkem	2009 z toho žen	2010 celkem	2010 z toho žen	2011 celkem	2011 z toho žen	2012 celkem	2012 z toho žen	2013 celkem	2013 z toho žen
Budětice	Pošumaví	297	145	307	148	300	140	293	140	305	146	303	147
Bukovník	Pošumaví	82	43	83	44	83	44	87	46	83	43	82	43
Čímice	Pošumaví	149	72	150	75	156	77	180	92	178	92	175	89
Dobršín	Pošumaví	109	59	106	57	106	56	100	49	98	48	102	52
Domoraz	Pošumaví	52	24	52	24	51	23	52	23	51	22	56	24
Dražovice	Pošumaví	164	85	163	84	158	80	165	83	164	79	159	77
Frymburk	Pošumaví	109	54	115	57	118	59	107	54	107	54	113	59
Nezamyslice	Pošumaví	214	101	219	106	218	106	224	108	220	103	217	102
Nezdice na Šumavě	Pošumaví	359	184	343	172	337	164	314	155	319	159	324	165
Podmokly	Pošumaví	173	97	175	97	174	97	172	95	161	89	169	93
Soběšice	Pošumaví	379	195	391	203	399	202	388	204	385	205	380	203
Strašín	Pošumaví	360	179	352	172	347	172	347	171	356	179	344	175
Žihobce	Pošumaví	647	330	641	332	629	324	627	324	614	318	616	318
Celkem Pošumaví		**3 094**	**1 568**	**3 097**	**1 571**	**3 076**	**1 544**	**3 056**	**1 544**	**3 041**	**1 537**	**3 040**	**1 547**

4.8 Tabulka č. 31 Počet obyvatel 2008−2013 Prácheňsko

Obec název	Mikroregion	2008 celkem	2008 z toho žen	2009 celkem	2009 z toho žen	2010 celkem	2010 z toho žen	2011 celkem	2011 z toho žen	2012 celkem	2012 z toho žen	2013 celkem	2013 z toho žen
Hejná	Prácheňsko	160	72	168	72	173	79	182	84	183	85	176	81
Horažďovice	**Prácheňsko**	**5 676**	**2 948**	**5 650**	**2 938**	**5 607**	**2 918**	**5 567**	**2 886**	**5 526**	**2 871**	**5 502**	**2 846**
Hradiště	Prácheňsko	267	114	266	112	253	108	225	101	220	97	215	92
Chanovice	Prácheňsko	745	357	758	369	754	366	750	357	743	353	742	354
Kejnice	Prácheňsko	114	63	113	63	109	61	111	62	111	64	109	59
Nezdřev	Prácheňsko	122	55	118	52	117	52	111	53	110	52	105	50
Oselce	Prácheňsko	378	187	352	178	348	175	339	172	349	179	337	174
Rabí	Prácheňsko	476	246	479	247	497	254	492	253	488	249	502	258
Slatina	Prácheňsko	118	56	114	55	113	54	110	50	105	49	102	47
Svéradice	Prácheňsko	355	181	359	178	357	175	344	173	333	167	325	164
Velké Hydčice	Prácheňsko	232	120	231	120	240	124	261	132	260	136	252	127
Velký Bor	Prácheňsko	576	298	587	306	588	303	586	305	570	291	569	291
Žichovice	Prácheňsko	662	342	673	342	670	341	668	339	674	339	672	342
Celkem Prácheňsko		**9 881**	**5 039**	**9 868**	**5 032**	**9 826**	**5 010**	**9 746**	**4 967**	**9 672**	**4 932**	**9 608**	**4 885**

4.9 Tabulka č. 32 Počet obyvatel 2008−2013 Slavník a Prácheňsko celkem

Obec název	Mikroregion	2008 celkem	2008 z toho žen	2009 celkem	2009 z toho žen	2010 celkem	2010 z toho žen	2011 celkem	2011 z toho žen	2012 celkem	2012 z toho žen	2013 celkem	2013 z toho žen
Břežany	Slavník	165	84	164	82	169	85	182	90	182	91	191	94
Hradešice	Slavník	415	207	431	213	435	215	428	211	425	210	419	202
Kovčín	Slavník	90	49	81	43	83	43	81	43	76	39	79	40
Kvášňovice	Slavník	122	71	126	72	127	71	121	68	121	69	119	67
Malý Bor	Slavník	566	264	570	265	557	255	554	260	544	252	536	244
Maňovice	Slavník	41	21	40	21	41	19	37	17	34	15	34	15
Myslív	Slavník	443	220	448	220	452	224	455	229	440	220	431	214
Nalžovské Hory	Slavník	1 210	594	1 204	593	1 202	593	1 194	591	1 196	588	1 180	578
Olšany	Slavník	208	98	212	99	210	100	201	95	200	95	200	97
Pačejov	Slavník	809	402	797	393	809	394	786	386	793	394	784	387
Celkem Slavník		**4 069**	**2 010**	**4 073**	**2 001**	**4 085**	**1 999**	**4 039**	**1 990**	**4 011**	**1 973**	**3 973**	**1 938**
Celkem Prácheňsko		**17 044**	**8 617**	**17 038**	**8 604**	**16 987**	**8 553**	**16 841**	**8 501**	**16 724**	**8 442**	**16 621**	**8 370**

4.10 Tabulka č. 33 Počet obyvatel 2008−2013 Střední Pošumaví

Obec název	Mikroregion	2008 celkem	2008 z toho žen	2009 celkem	2009 z toho žen	2010 celkem	2010 z toho žen	2011 celkem	2011 z toho žen	2012 celkem	2012 z toho žen	2013 celkem	2013 z toho žen
Běšiny	Střední Pošumaví	844	404	848	407	847	401	844	405	831	399	812	392
Hartmanice	Střední Pošumaví	1 076	524	1 071	516	1 071	520	1 050	508	1 046	505	1 057	516
Hlavňovice	Střední Pošumaví	489	247	490	247	485	245	487	247	484	245	488	247
Hrádek	Střední Pošumaví	1 360	680	1 376	688	1 391	699	1 396	698	1 392	694	1 395	695
Chlistov	Střední Pošumaví	107	52	106	51	113	55	116	56	113	56	112	57
Kolinec	Střední Pošumaví	1 513	728	1 529	731	1 526	736	1 461	726	1 454	722	1 439	707
Mochtín	Střední Pošumaví	958	471	980	481	981	479	969	472	998	484	997	480
Mokrosuky	Střední Pošumaví	129	63	124	60	129	65	129	64	129	64	132	65
Petrovice u Sušice	Střední Pošumaví	581	285	582	284	580	278	601	288	606	293	598	291
Týnec	Střední Pošumaví	342	165	342	168	329	164	324	161	321	158	326	159
Velhartice	Střední Pošumaví	895	438	885	432	897	438	877	436	880	436	870	430
Vrhaveč	Střední Pošumaví	906	445	917	454	910	451	914	455	923	459	911	453
Celkem Střední Pošumaví		**9 200**	**4 502**	**9 250**	**4 519**	**9 259**	**4 531**	**9 168**	**4 516**	**9 177**	**4 515**	**9 137**	**4 492**

4.11 Tabulka č. 34 Počet obyvatel 2008−2013 Sušice

Obec název	Mikroregion	2008 celkem	2008 z toho žen	2009 celkem	2009 z toho žen	2010 celkem	2010 z toho žen	2011 celkem	2011 z toho žen	2012 celkem	2012 z toho žen	2013 celkem	2013 z toho žen
Sušice	**Sušice**	**11 523**	**6 009**	**11 448**	**5 960**	**11 390**	**5 927**	**11 338**	**5 884**	**11 270**	**5 864**	**11 277**	**5 865**

5 Příloha 5 Přehled počtu dokončených bytů jednotlivých složek MAS Pošumaví

5.1 Tabulka č. 35 Dokončené byty Běleč z.s.p.o.

Obec	Dokončené byty celkem 2001-13	z toho v rodinných domech	z toho v bytových domech
Biřkov	0	0	0
Červené Poříčí	2	1	0
Dolany	48	42	0
Chocomyšl	3	3	0
Chudenice	31	8	17
Ježovy	3	2	0
Kaničky	4	3	0
Křenice	3	0	0
Mezihoří	1	1	0
Němčice	7	7	0
Poleň	1	0	0
Švihov	79	42	32
Úboč	3	2	0
Únějovice	4	1	0
Vřeskovice	9	9	0
Všepadly	1	0	0
Celkem	208	131	49

5.2 Graf č. 11 Dokončené byty Běleč 2001−2013

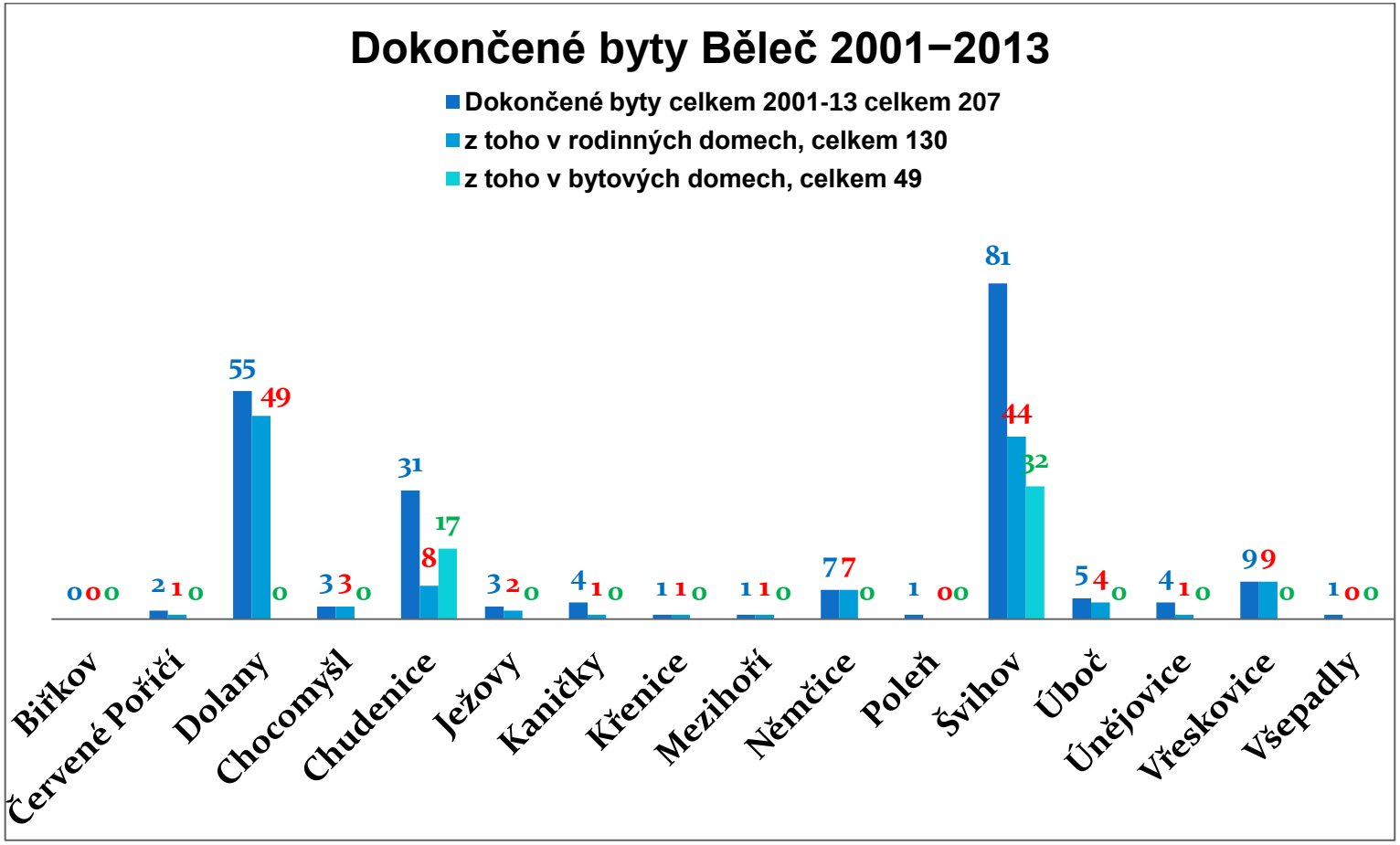

5.3 Graf č. 12 Dokončené byty Běleč 2001−2013

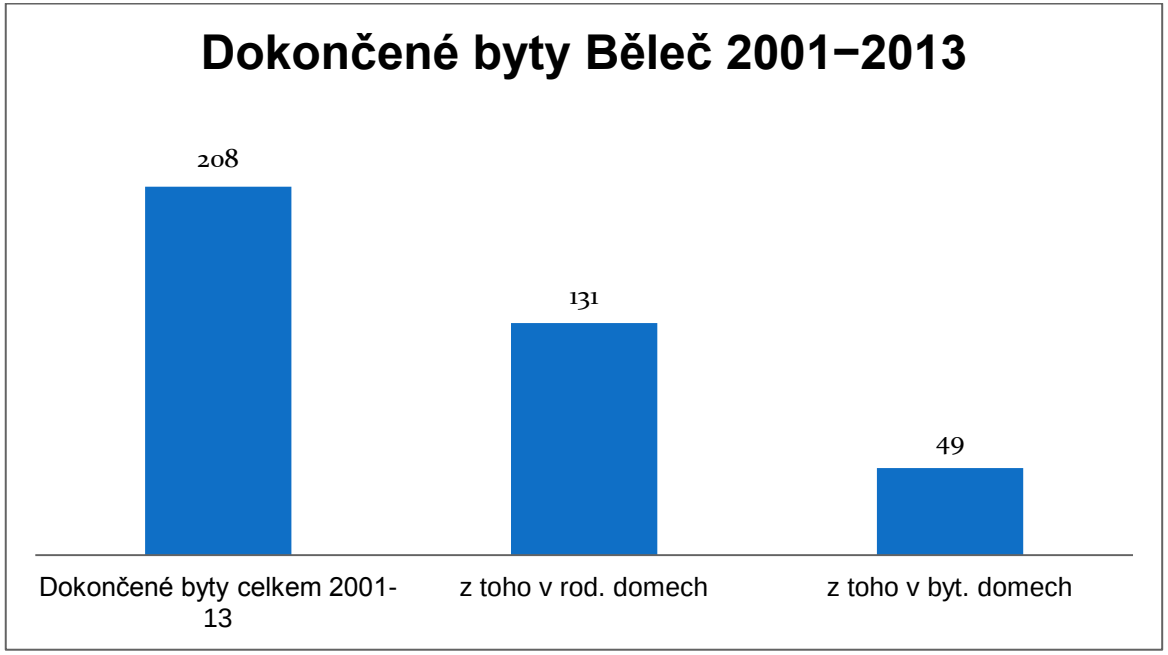

5.4 Tabulka č. 36 Dokončené byty Kasejovice 2001−2013

Město	Dokončené byty celkem 2001-13	Dokončené byty v rodinných domech 2001-13	Dokončené byty v bytových domech 2001-13
Kasejovice	**34**	**17**	**0**

5.5 Graf č. 13 Dokončené byty Kasejovice 2001−2013

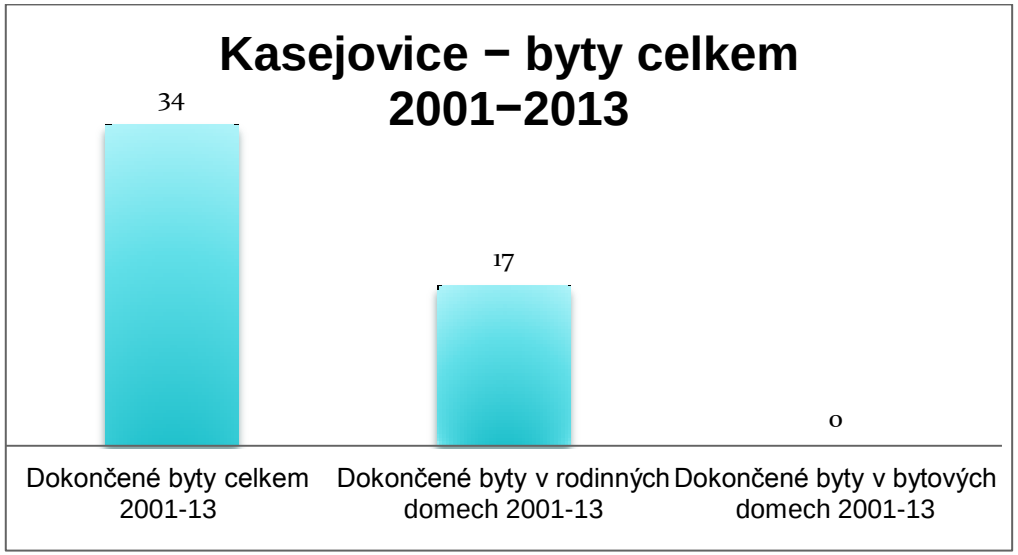

5.6 Tabulka č. 37 Dokončené byty Kdyňsko 2001−2013

Obec	Dokončené byty celkem 2001-13 (vč. nástaveb a příst., domů pro seniory aj.)	z toho byty v rod. domech	z toho byty v byt. domech
Běhařov	6	4	0
Brnířov	26	22	0
Černíkov	2	1	0
Dlažov	11	6	0
Chodská Lhota	32	18	10
Kdyně	296	105	20
Kout na Šumavě	34	29	0
Libkov	5	4	0
Loučim	3	1	0
Mezholezy (dříve okres Domažlice)	1	1	0
Mrákov	23	22	0
Nová Ves	7	6	0
Pocinovice	23	20	0
Spáňov	6	4	0
Úsilov	5	3	0
Všeruby	15	14	0
Zahořany	23	21	0
Celkem	540	301	30

5.7 Graf č. 14 Dokončené byty Kdyňsko 2001−2013

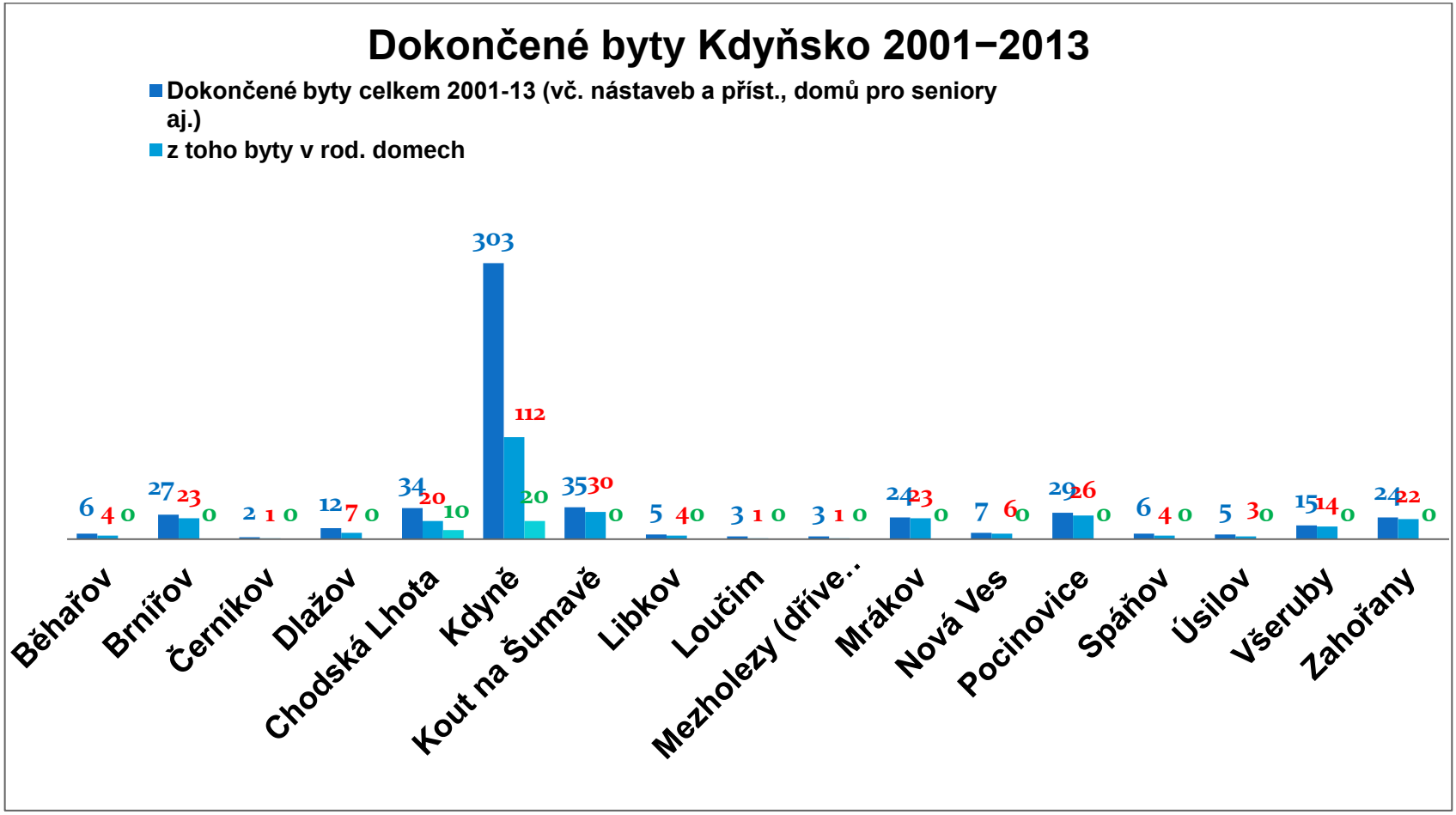

5.8 Graf č. 15 Dokončené byty Kdyňsko 2001−2013

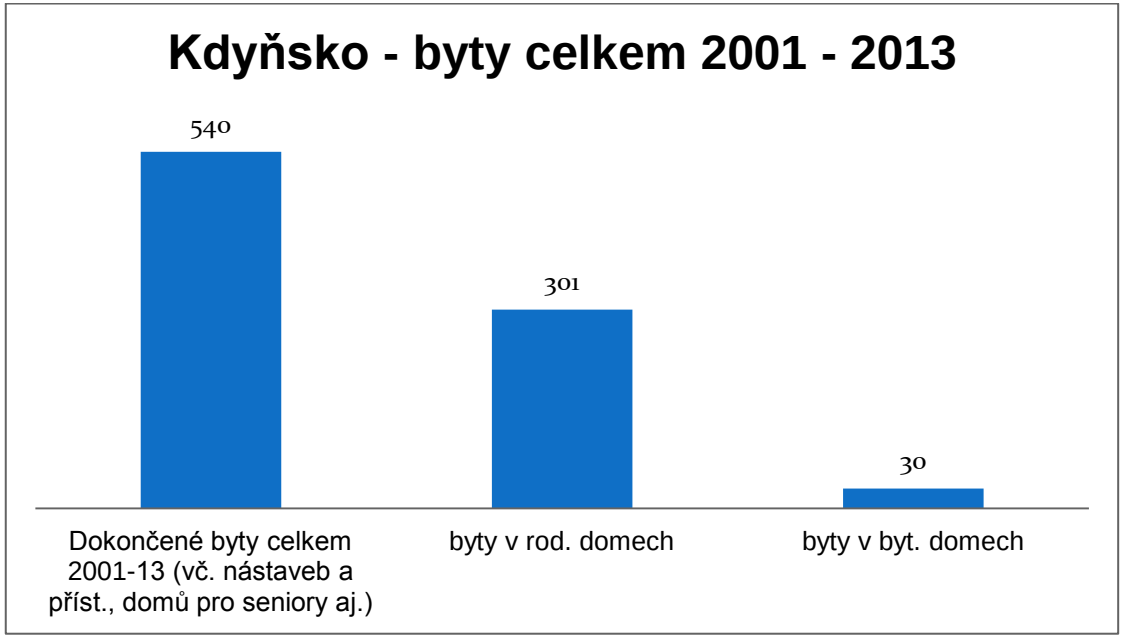

5.9 Tabulka č. 38 Dokončené byty Klatovy 2001−2013

Dokončené byty celkem 2001-13 (vč. nástaveb a příst., domů pro seniory aj.)	byty v rod. domech	byty v byt. domech
456	286	63

5.10 Graf č. 16 Dokončené byty Klatovy 2001−2013

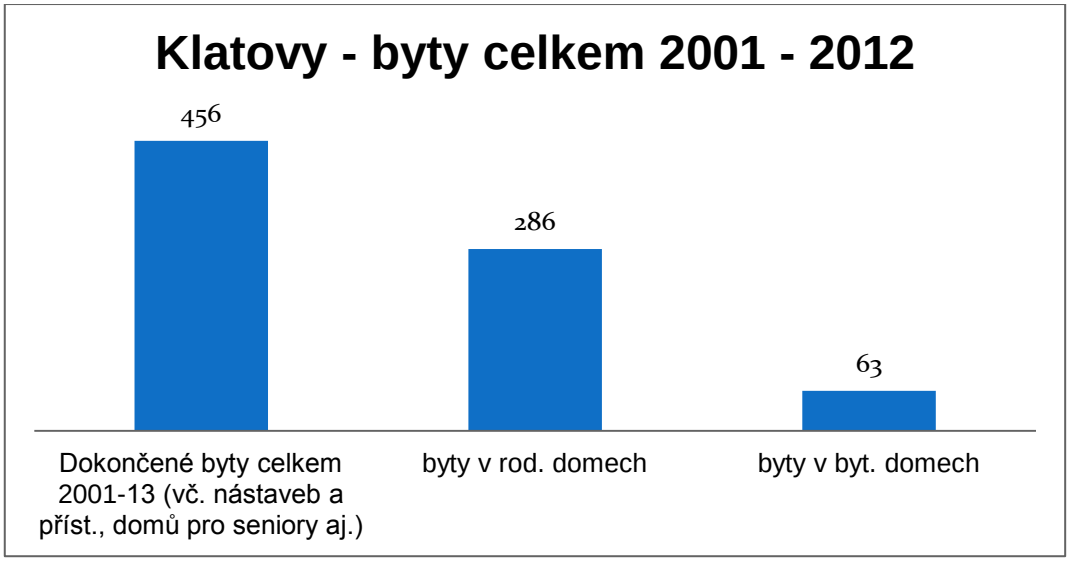

5.11 Tabulka č. 39 Dokončené byty Měčínsko 2001−2013

Obec	Dokončené byty celkem 2001-13 (vč. nástaveb a příst., domů pro seniory aj.)	z toho byty v rod. domech	z toho byty v byt. domech
Měčín	26	15	5
Ostřetice	3	3	0
Předslav	25	24	0
Celkem	54	42	5

5.12 Graf č. 17 Dokončené byty Měčínsko 2001−2013

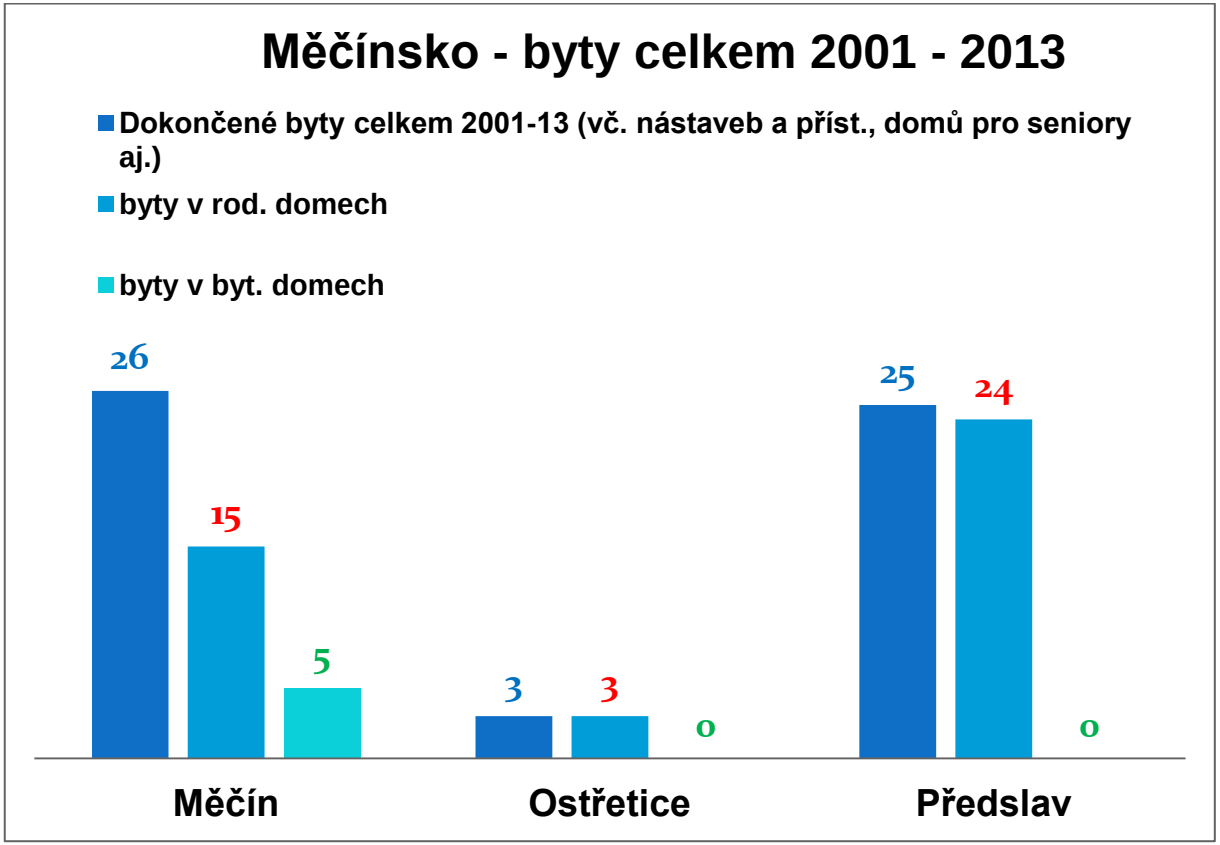

5.13 Graf č. 18 Dokončené byty Měčínsko 2001−2013

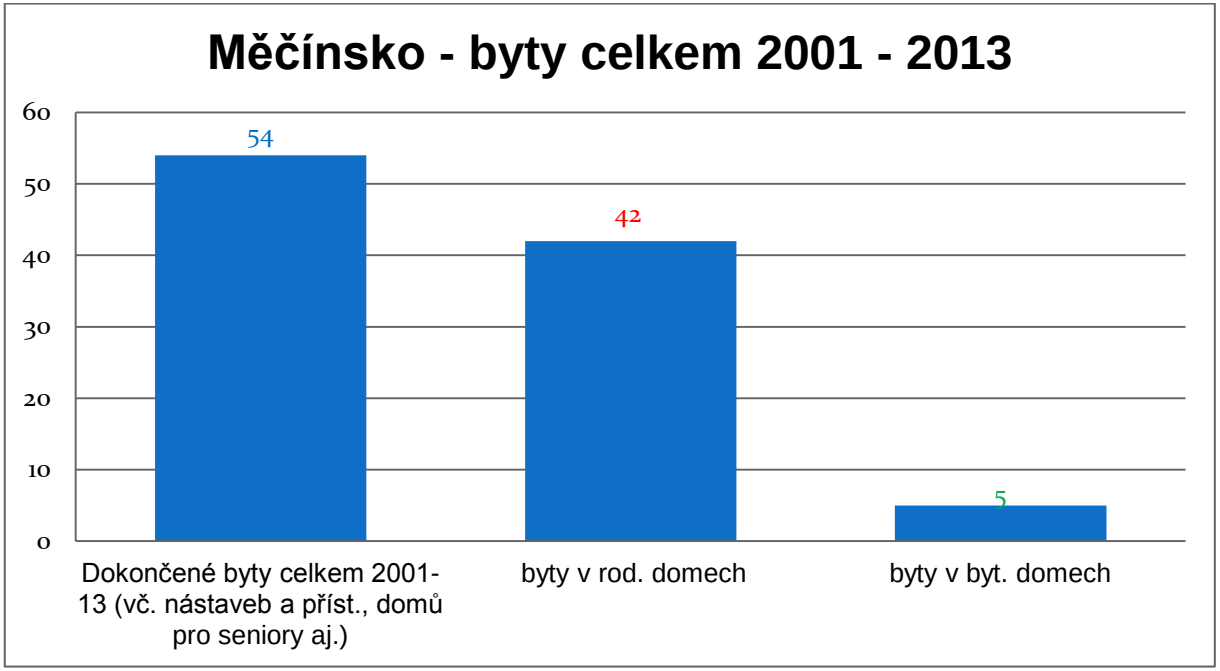

5.14 Tabulka č. 40 Dokončené byty Plánicko 2001–2013

Obec	Dokončené byty celkem 2001-13 (vč. nástaveb a příst., domů pro seniory aj.)	z toho byty v rod. domech	z toho byty v byt. domech
Bolešiny	31	30	9
Číhaň	3	3	0
Hnačov	2	1	0
Mlýnské Struhadlo	0	0	0
Myslovice	4	3	0
Nehodiv	0	0	0
Obytce	17	16	0
Plánice	27	19	0
Újezd u Plánice	0	0	0
Zavlekov	25	9	0
Zborovy	1	1	0
Celkem	110	82	9

5.15 Graf č. 19 Dokončené byty Plánicko 2001−2013

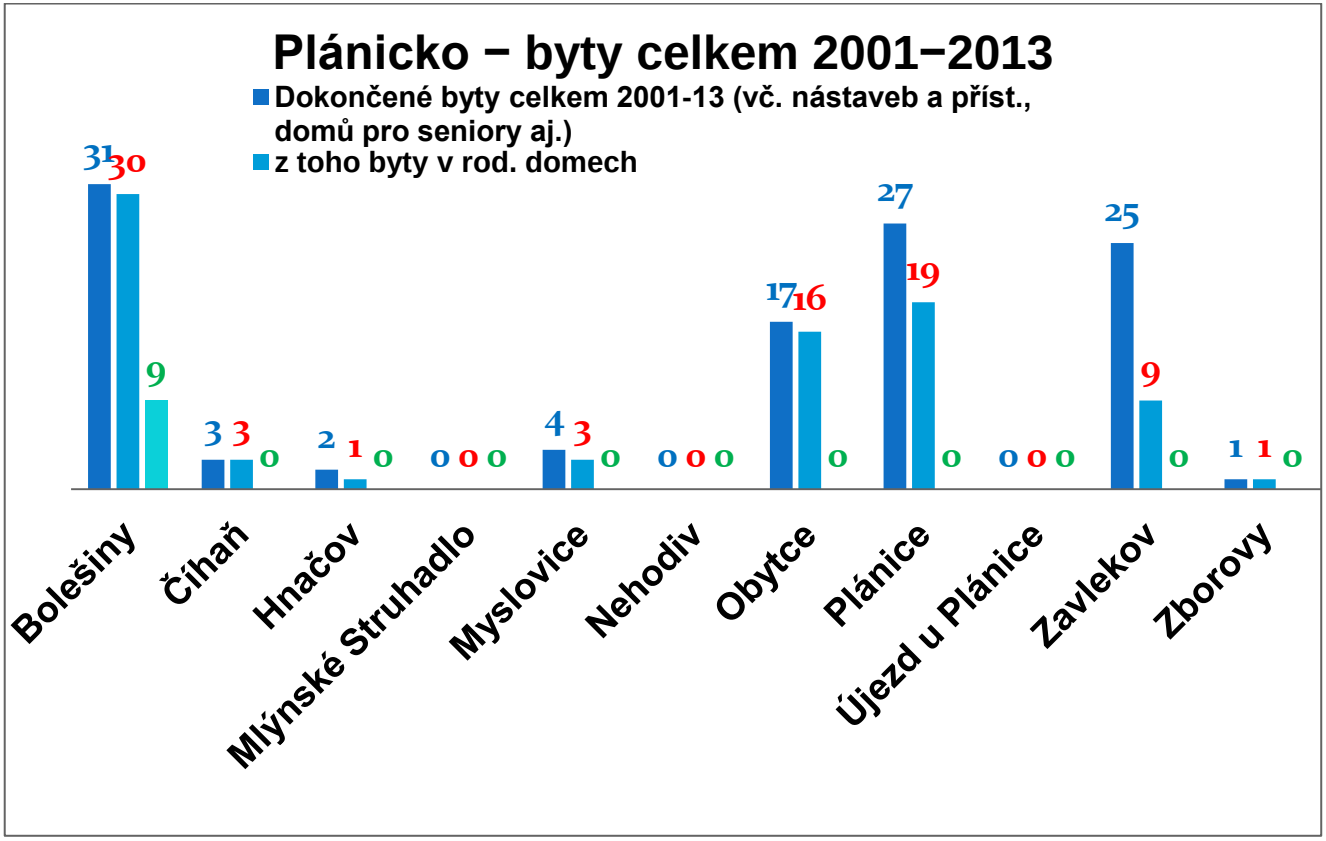

5.16 Graf č. 20 Dokončené byty Plánicko 2001−2013

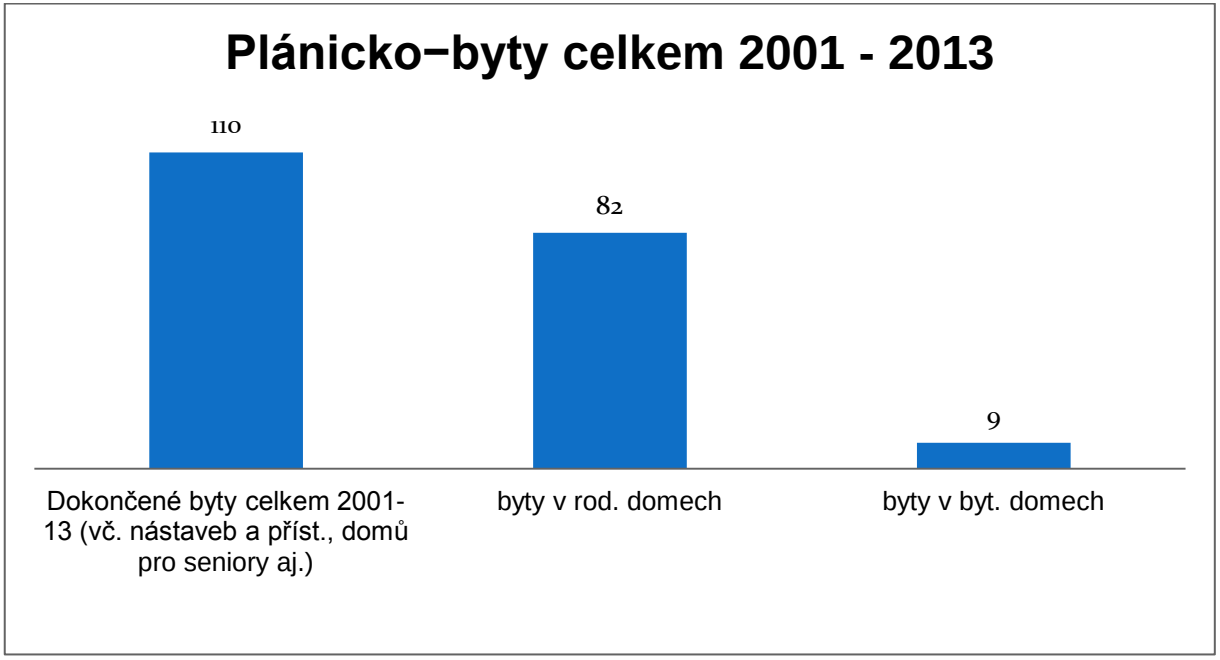

5.17 Tabulka č. 41 Dokončené byty Pošumaví 2001−2013

Obec	Dokončené byty celkem 2001-13 (vč. nástaveb a příst., domů pro seniory aj.)	z toho byty v rod. domech	z toho byty v byt. domech
Budětice	10	0	0
Bukovník	2	2	0
Čímice	3	2	0
Dobršín	4	4	0
Domoraz	0	0	0
Dražovice	0	0	0
Frymburk	1	1	0
Nezamyslice	18	3	0
Nezdice na Šumavě	8	8	0
Podmokly	4	4	0
Soběšice	13	5	0
Strašín	4	3	0
Žihobce	11	8	0
Celkem	78	40	0

5.18 Graf č. 21 Dokonečné byty Pošumaví 2001−2013

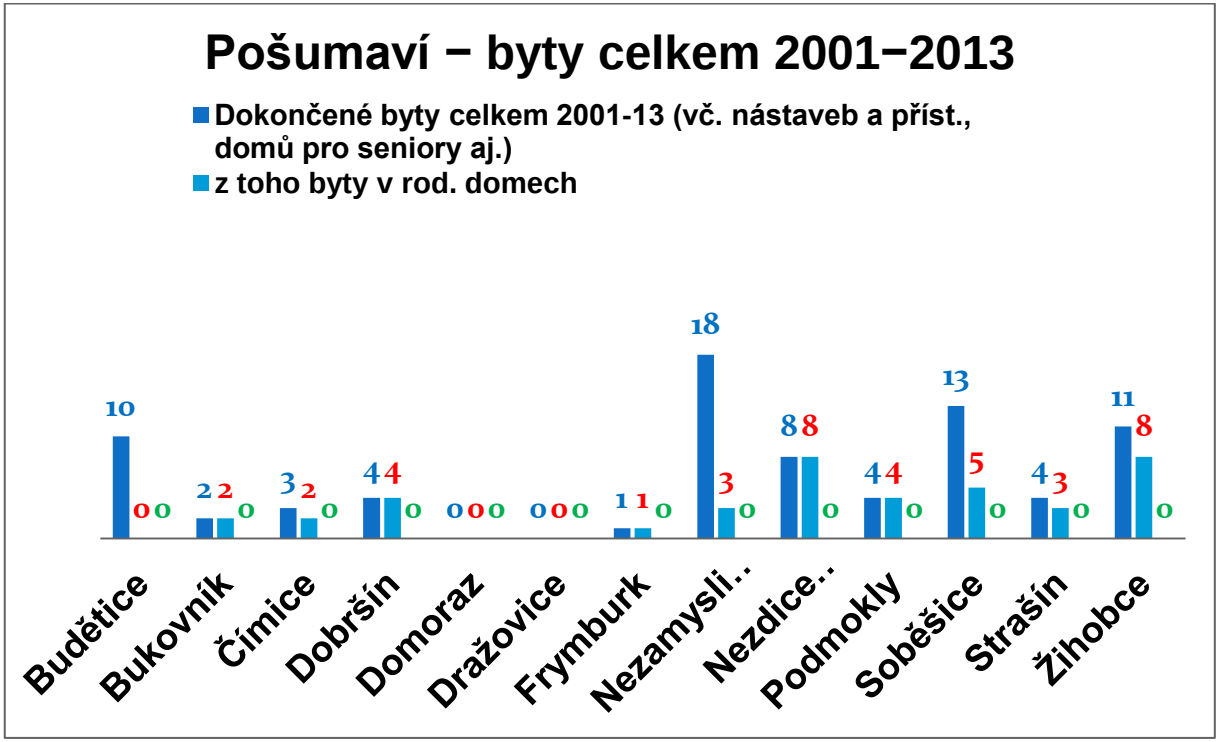

5.19 Graf č. 22 Dokončené byty Pošumaví 2001–2013

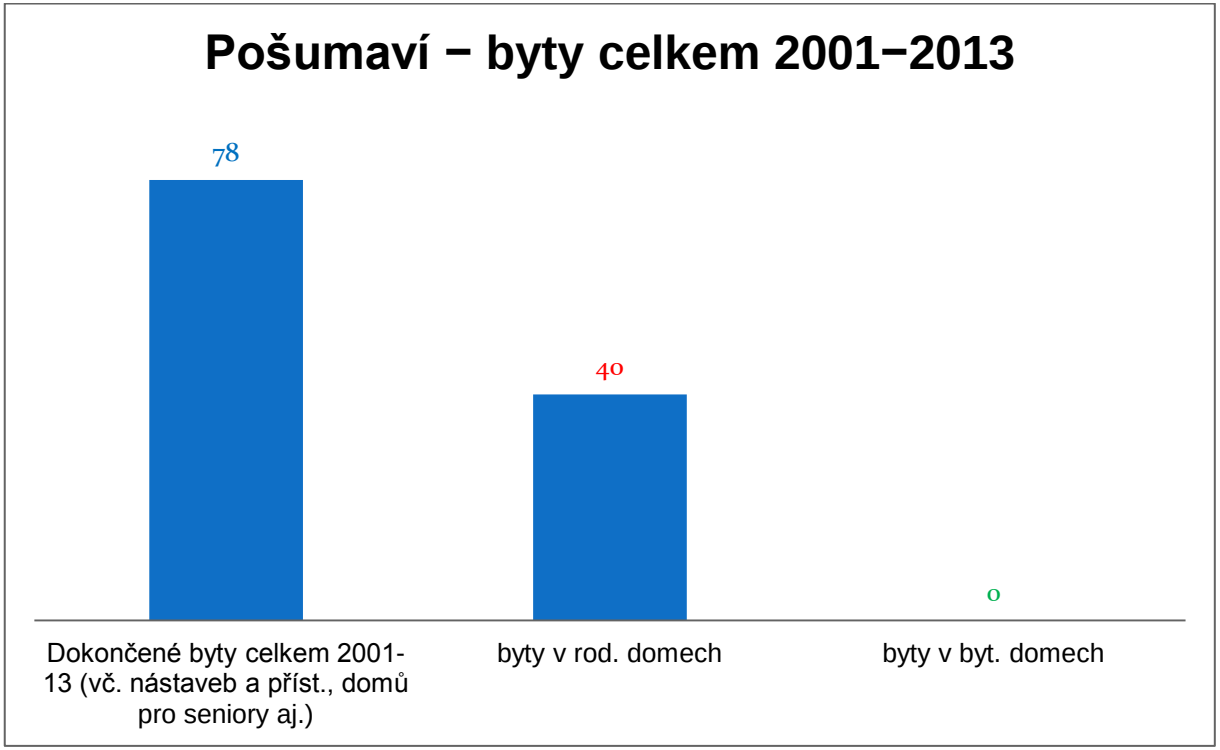

5.20 Tabulka č. 42 Dokončené byty Prácheňsko 2001–2013

Obec	Dokončené byty celkem 2001-13 (vč. nástaveb a příst., domů pro seniory aj.)	z toho byty v rod. domech	z toho byty v byt. domech
Hejná	0	0	0
Horažďovice	**169**	**46**	**57**
Hradiště	2	0	0
Chanovice	30	17	0
Kejnice	1	1	0
Nezdřev	1	0	0
Oselce	21	7	0
Rabí	32	10	0
Slatina	4	3	0
Svéradice	2	1	0
Velké Hydčice	5	5	0
Velký Bor	52	15	0
Žichovice	21	4	0

5.21 Graf č. 23 Dokončené byty Prácheňsko 2001–2013

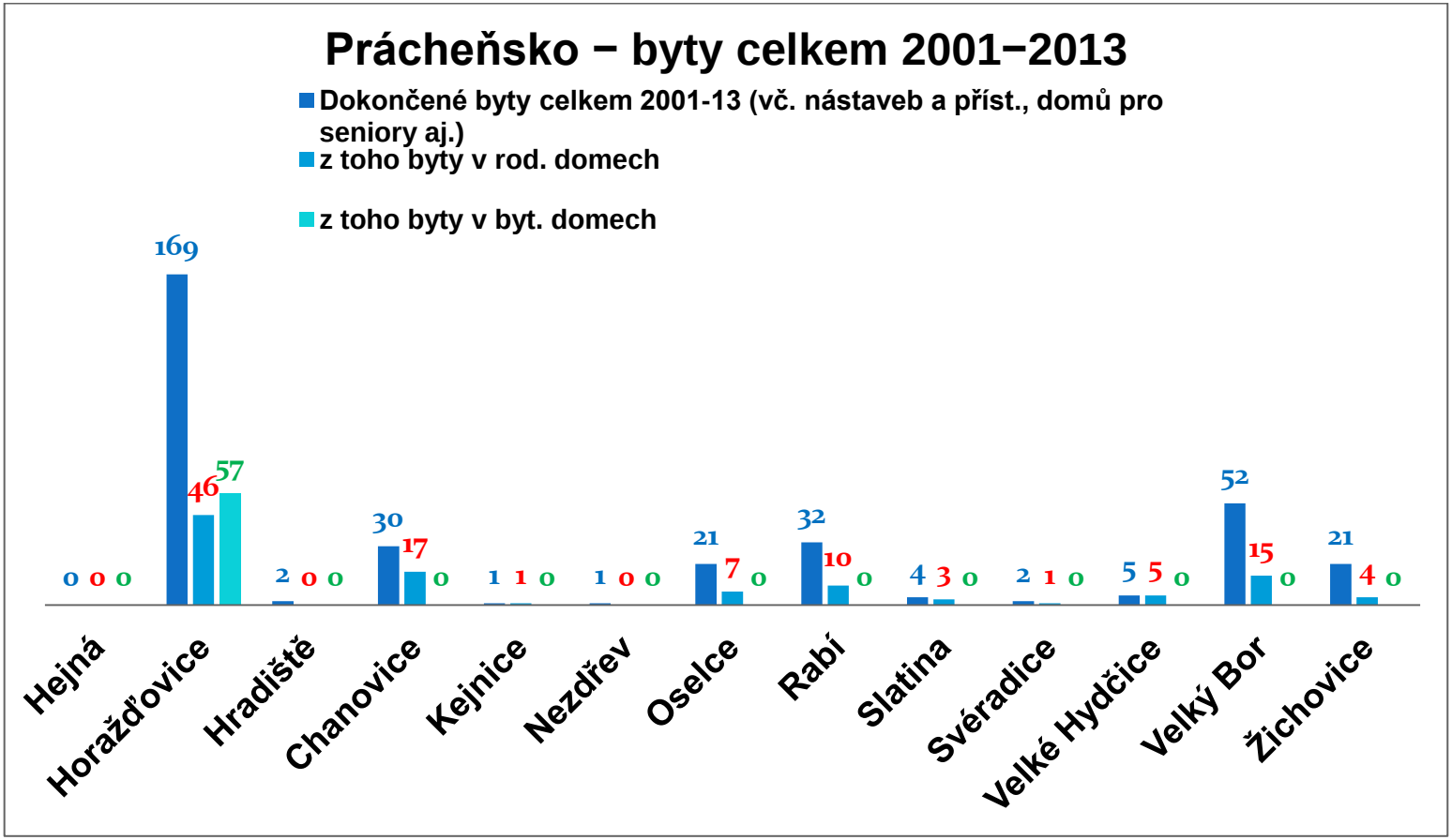

5.22 Graf č. 24 Dokončené byty Prácheňsko 2001–2013

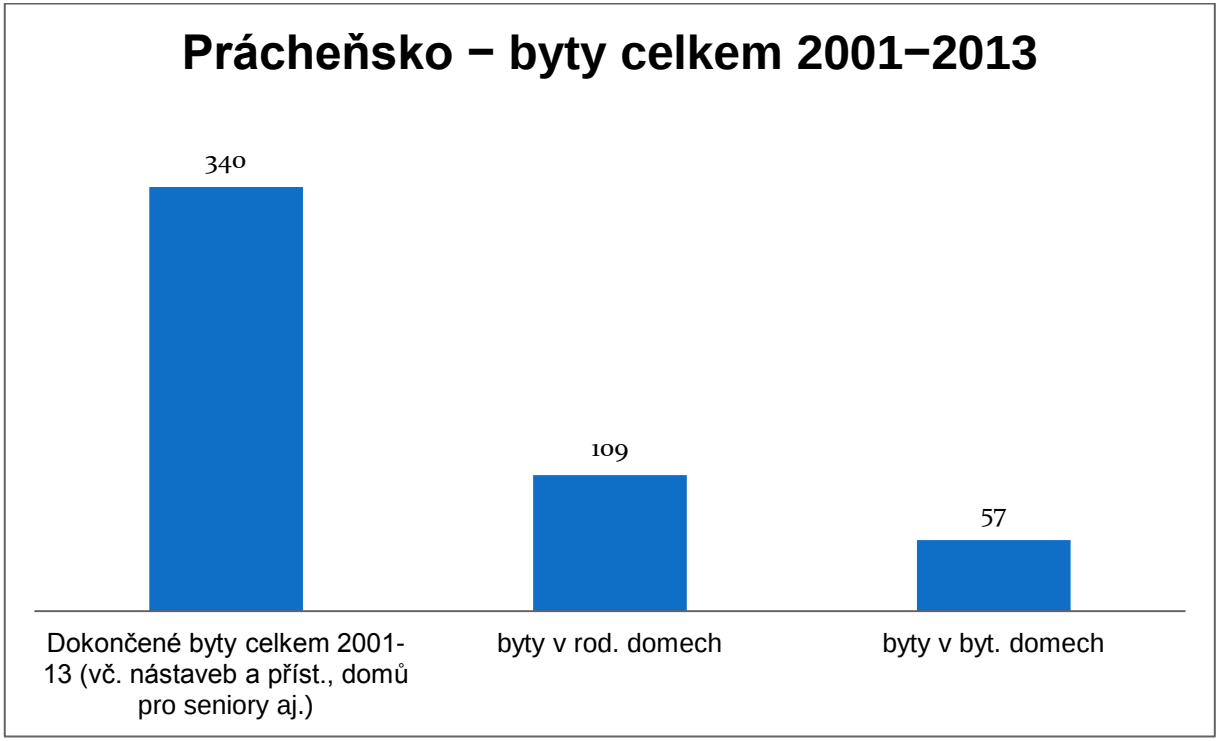

5.23 Tabulka č. 43 Dokončené byty Slavník 2001–2013

Obec	Dokončené byty celkem 2001-13 (vč. nástaveb a příst., domů pro seniory aj.)	z toho byty v rod. domech	z toho byty v byt. domech
Břežany	5	2	0
Hradešice	11	9	0
Kovčín	0	0	0
Kvášňovice	2	1	0
Malý Bor	12	9	0
Maňovice	0	0	0
Myslív	19	12	0
Nalžovské Hory	15	13	0
Olšany	4	4	0
Pačejov	23	8	0
Celkem	91	58	0

5.24 Graf č. 25 Dokončené byty Slavník 2001–2013

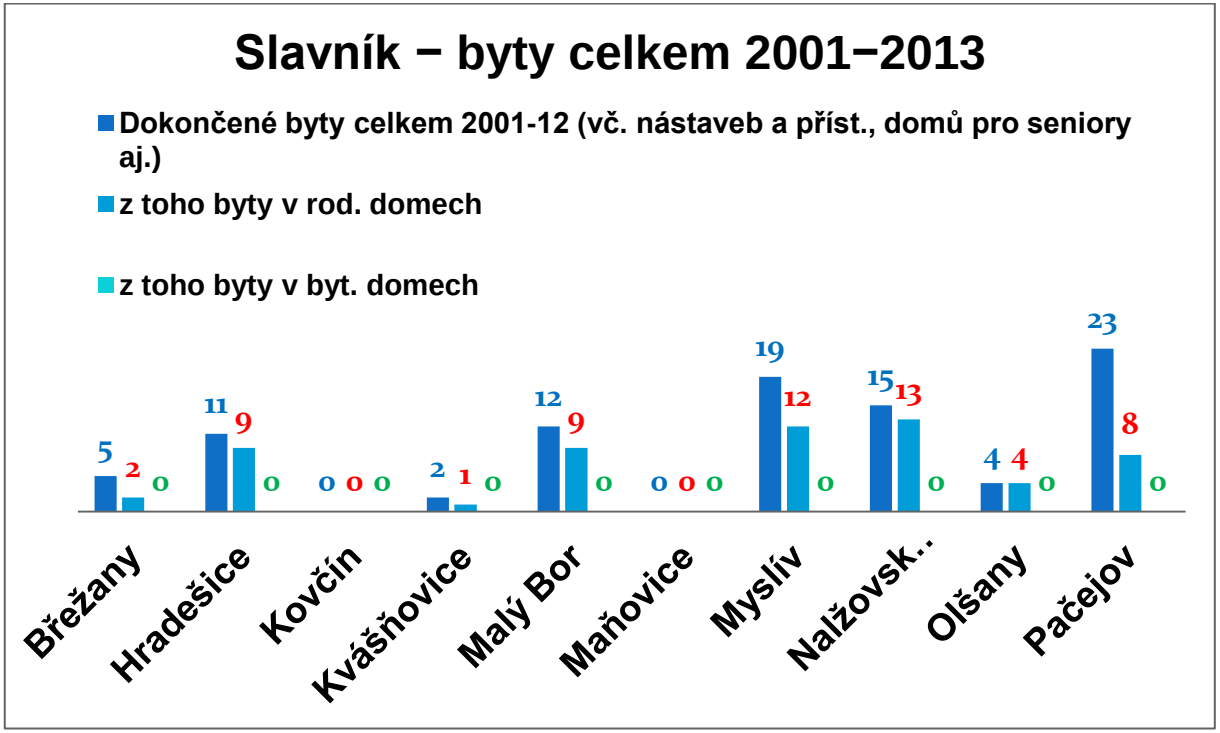

5.25 Graf č. 26 Dokončené byty Slavník 2001–2013

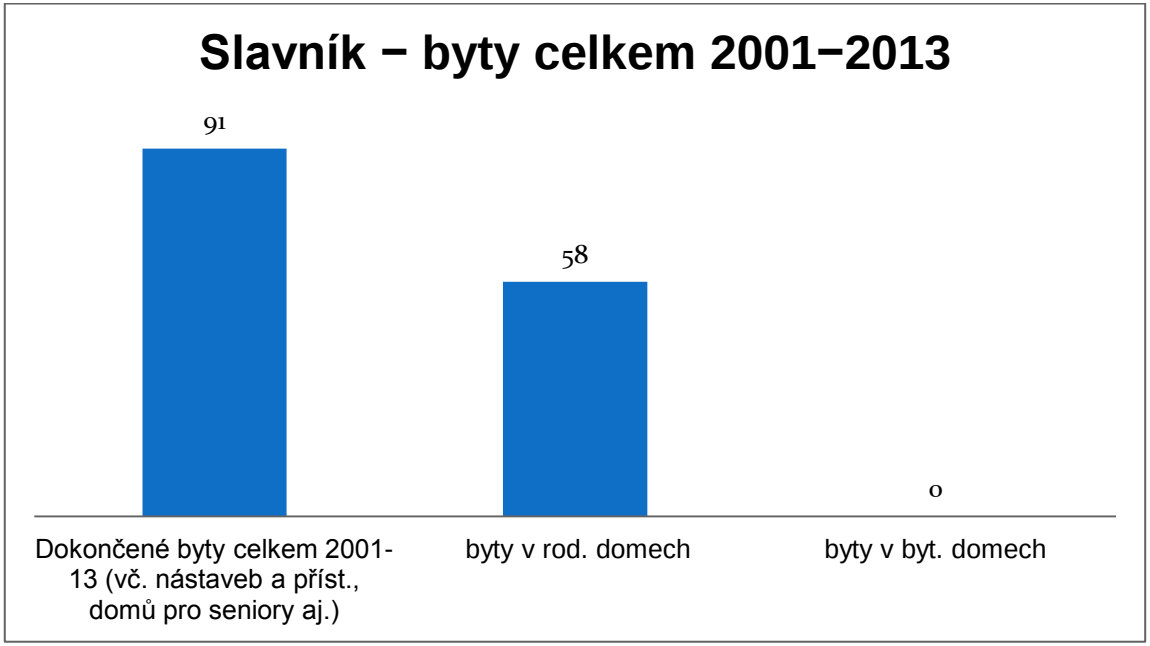

5.26 Tabulka č. 44 Dokončené byty Prácheňsko (3 mikroregiony) 2001–2013

Mikroregion	Dokončené byty celkem 2001-13 (vč. nástaveb a příst., domů pro seniory aj.)	byty v rod. domech	byty v byt. domech
Pošumaví	78	40	0
Prácheňsko	340	109	57
Slavník	91	58	0
Celkem	509	207	57

5.27 Graf č. 27 Dokončené byty Prácheňsko 2001–2013

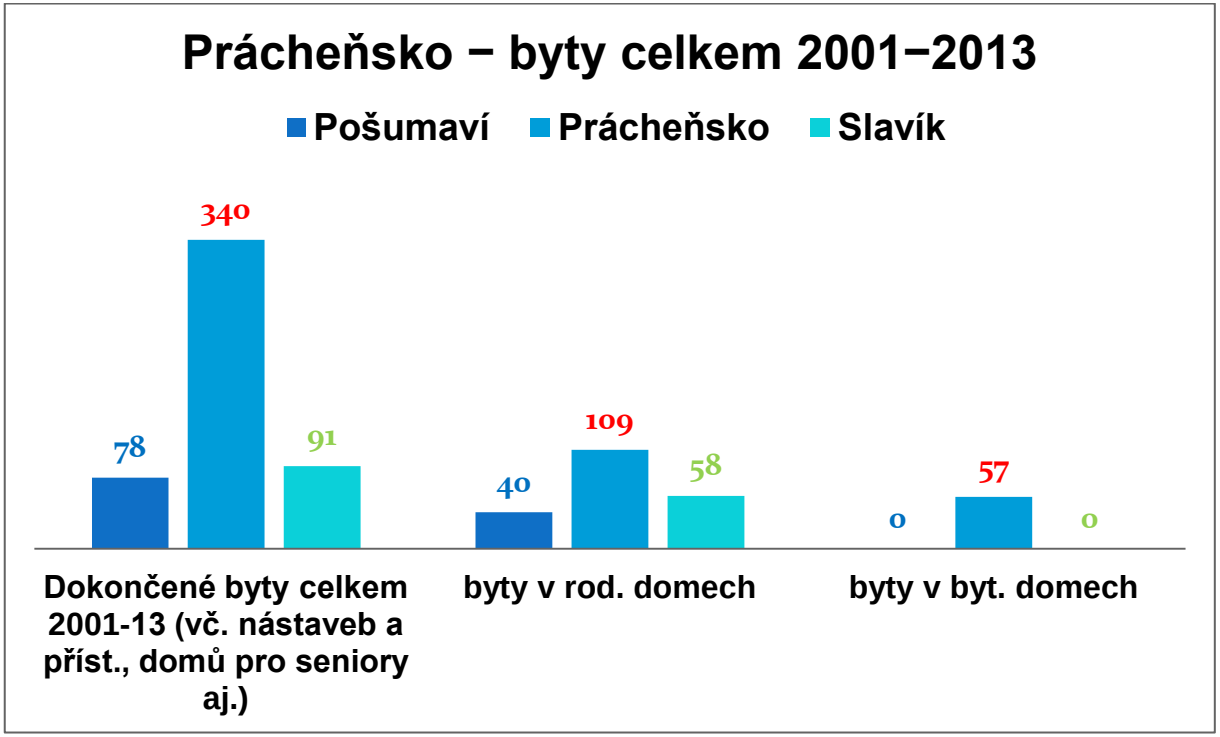

5.28 Graf č. 28 Dokončené byty Prácheňsko 2001–2013

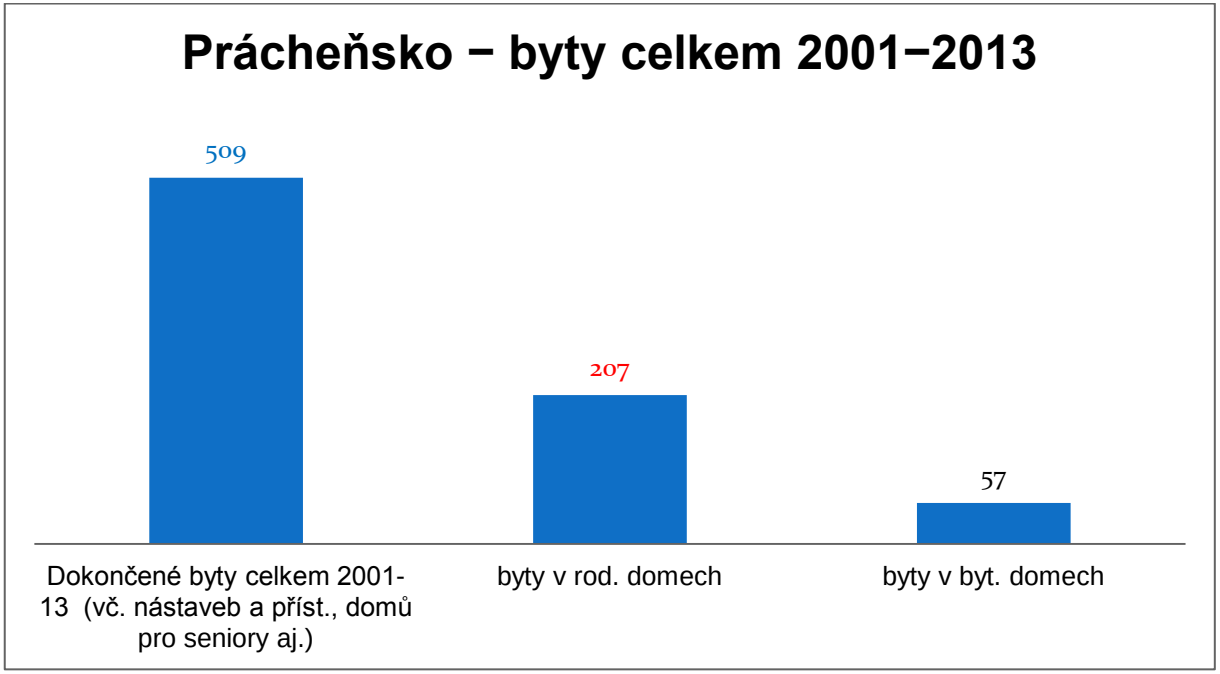

5.29 Tabulka č. 45 Dokončené byty Střední Pošumaví 2001–2013

Obec	Dokončené byty celkem 2001-13 (vč. nástaveb a příst., domů pro seniory aj.)	z toho byty v rod. domech	z toho byty v byt. domech
Běšiny	27	25	0
Hartmanice	46	20	0
Hlavňovice	18	18	0
Hrádek	32	28	0
Chlistov	4	3	0
Kolinec	42	19	0
Mochtín	52	48	0
Mokrosuky	7	5	0
Petrovice u Sušice	24	18	0
Týnec	18	15	0
Velhartice	16	15	0
Vrhaveč	43	37	0
Celkem	329	251	0

5.30 Graf č. 29 Dokončené byty Střední Pošumaví 2001–2013

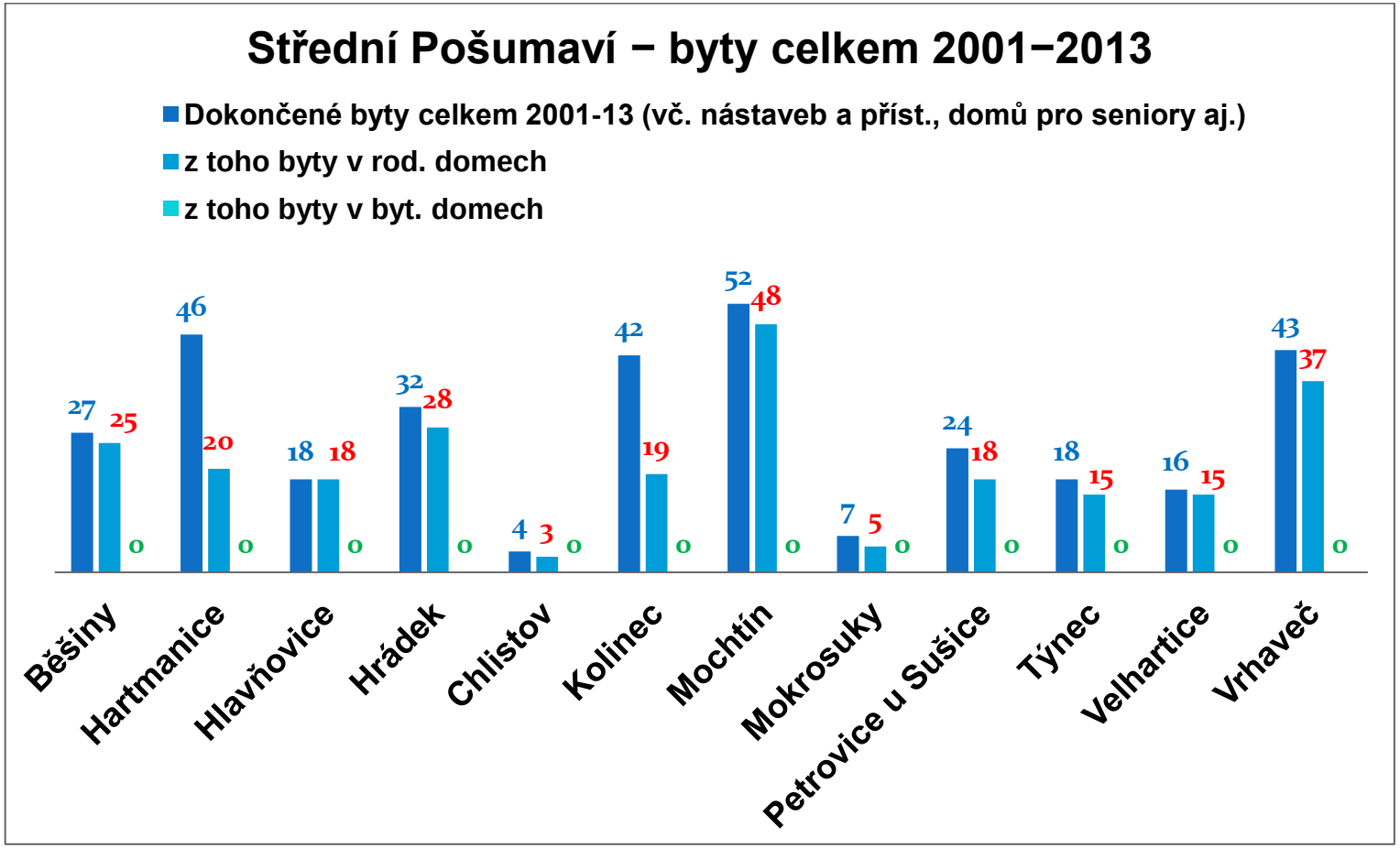

5.31 Graf č. 30 Dokočené byty Střední Pošumaví 2001–2013

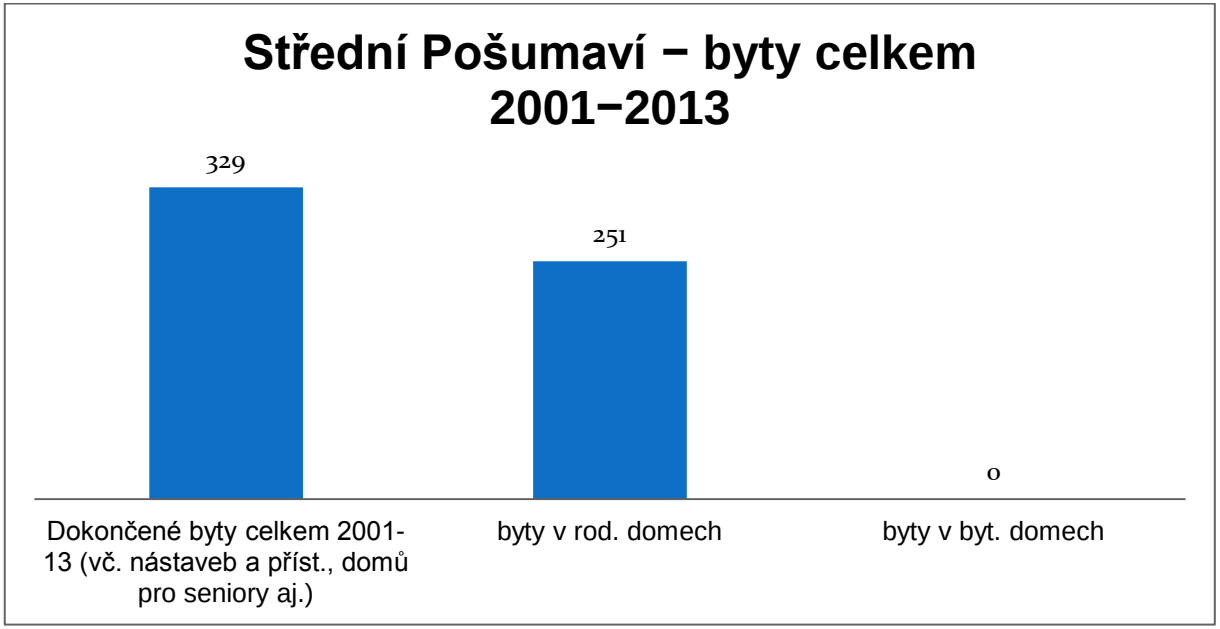

5.32 Tabulka č. 46 Dokončené byty Sušice 2001–2013

Dokončené byty celkem 2001-13 (vč. nástaveb a příst., domů pro seniory aj.)	byty v rod. domech	byty v byt. domech
373	114	137

5.33 Graf č. 31 Dokončené byty Sušice 2001–2013

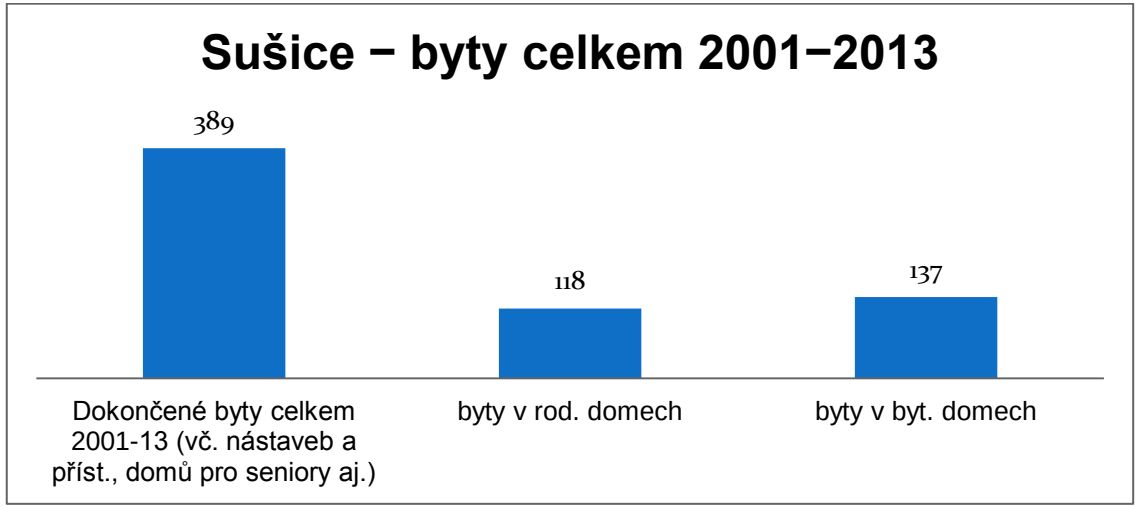

6 Příloha 6 Zdravotnická zařízení 2013

6.1 Tabulka č. 47 Zdravotnická zařízení 2013 – Běleč po obcích

Obec název	Samostatná ordinace prakt. Lékaře pro dospělé vč. detaš. Prac.	Samost. Ordinace prakt. Lék. Pro děti a dorost vč. detaš. Prac.	Samost. Ordinace prakt. Lék. Stomatologa vč. detaš. Prac.	Samost. Ordinace prakt. Lék. Gynekologa vč. detaš. Prac.	Zařízení lékárenské péče (lékárny) vč. detaš. Pracovišť
Biřkov	0	0	0	0	0
Červené Poříčí	0	0	0	0	0
Dolany	1	1	0	0	0
Chocomyšl	0	0	0	0	0
Chudenice	1	1	1	1	0
Ježovy	0	0	0	0	0
Kaničky	0	0	0	0	0
Křenice	0	0	0	0	0
Mezihoří	0	0	0	0	0
Němčice	0	0	0	0	0
Poleň	0	0	0	0	0
Švihov	1	1	1	1	1
Úboč	0	0	0	0	0
Únějovice	0	0	0	0	0
Vřeskovice	0	0	0	0	0
Všepadly	0	0	0	0	0
Celkem Běleč	**3**	**3**	**2**	**2**	**1**

6.2 Tabulka č. 48 Zdravotnická zařízení 2013 − Běleč celkem

	Samostatná ordinace prakt. lékaře pro dospělé vč. detaš. prac.	Samost. ordinace prakt. lék. pro děti a dorost vč. detaš. prac.	Samost. ordinace prakt. lék. stomatologa vč. detaš. prac.	Samost. ordinace prakt. lék. gynekologa vč. detaš. prac.	Zařízení lékárenské péče (lékárny) vč. detaš. pracovišť
Celkem Běleč	**3**	**3**	**2**	**2**	**1**

6.3 Graf č. 32 Zdravotnická zařízení 2012 − Běleč celkem

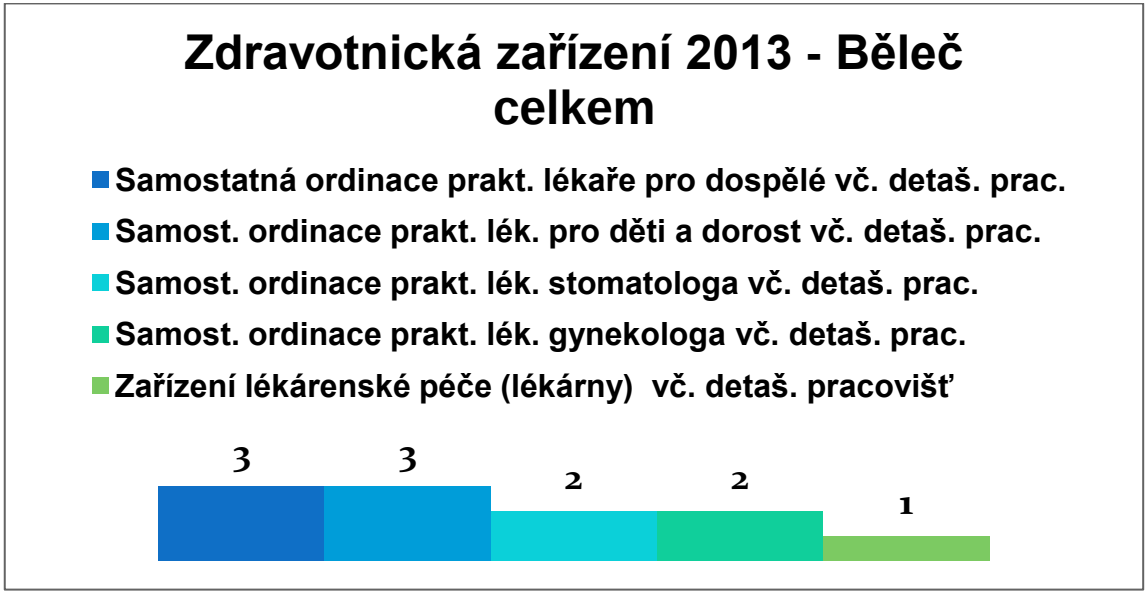

6.4 Tabulka č. 49 Zdravotnická zařízení 2013 – Kasejovice

	Samostatná ordinace prakt. lékaře pro dospělé vč. detaš. prac.	Samost. ordinace prakt. lék. pro děti a dorost vč. detaš. prac.	Samost. ordinace prakt. lék. stomatologa vč. detaš. prac.	Samost. ordinace prakt. lék. gynekologa vč. detaš. prac.	Ostatní samostatná zařízení vč. detaš. pracovišť	Zařízení lékárenské péče (lékárny) vč. detaš. pracovišť
Celkem Kasejovice	**1**	**1**	**2**	**1**	**1**	**1**

6.5 Graf č. 33 Zdravotnická zařízení 2013 – Kasejovice

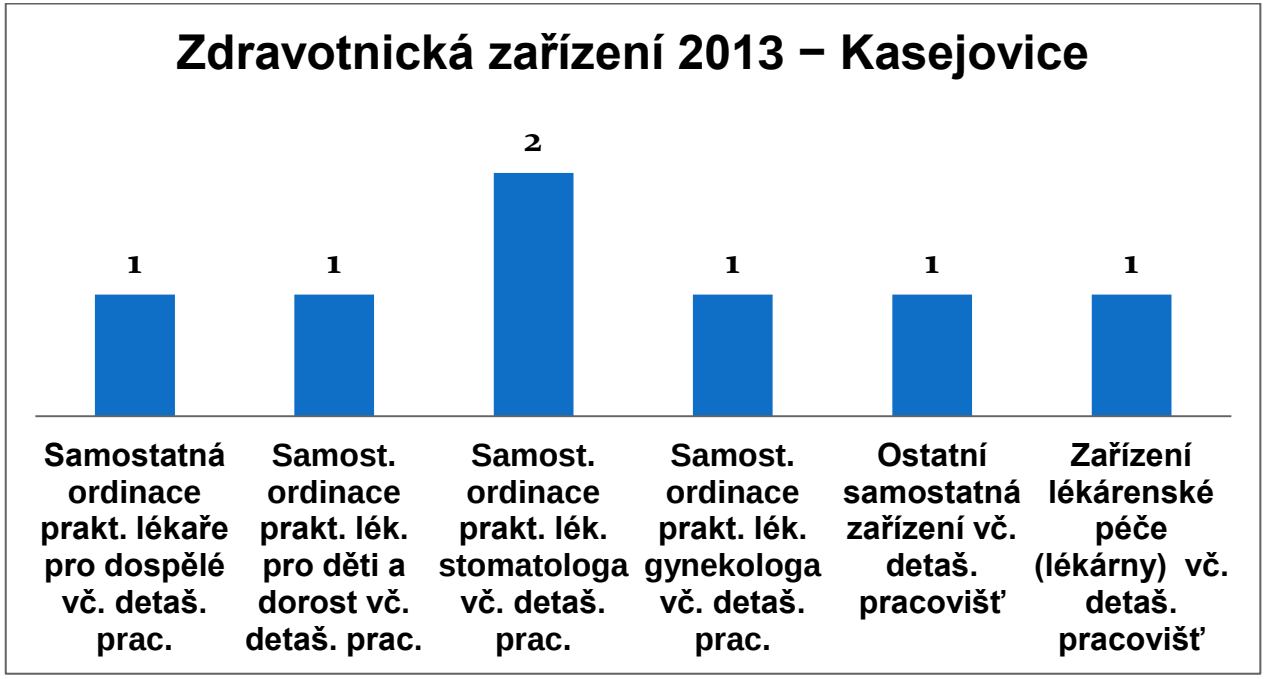

6.6 Tabulka č. 50 Zdravotnická zařízení 2013 − Kdyňsko po obcích

Obec	Sdružená ambulantní zařízení	Detaš. pracoviště zdravotních středisek	Detašované pracoviště nemocnice	Samostatná ordinace prakt. lékaře pro dospělé vč. detaš. prac.	Samost. ordinace prakt. lék. pro děti a dorost vč. detaš. prac.	Samost. ordinace prakt. lék. stomatologa vč. detaš. prac.	Samost. ordinace prakt. lék. gynekologa vč. detaš. prac.	Samost. ordinace lékaře specialisty vč. detaš. prac.	Ostatní samostatná zařízení vč. detaš. pracovišť	Zařízení lékárenské péče (lékárny) vč. detaš. pracovišť
Běhařov	0	0	0	0	0	0	0	0	0	0
Brnířov	0	0	0	0	0	0	0	0	0	0
Černíkov	0	0	0	0	0	0	0	0	0	0
Dlažov	0	0	0	0	0	0	0	0	0	0
Chodská Lhota	0	0	0	0	0	0	0	0	0	0
Kdyně	1	2	2	5	2	4	1	9	6	2
Kout na Šumavě	0	0	0	1	1	0	0	0	0	0
Libkov	0	0	0	0	0	0	0	0	0	0
Loučim	0	0	0	0	0	0	0	0	0	0
Mezholezy (dříve okres Domažlice)	0	0	0	0	0	0	0	0	0	0
Mrákov	0	0	0	0	0	0	0	0	0	0
Nová Ves	0	0	0	0	0	0	0	0	0	0
Pocinovice	0	0	0	1	0	1	0	0	0	0
Spáňov	0	0	0	0	0	0	0	0	0	0
Úsilov	0	0	0	1	0	0	0	0	0	0
Všeruby	0	0	0	0	0	0	0	0	0	0

Zahořany	0	0	0	0	0	0	0	0	0	0
Celkem Kdyňsko	**1**	**2**	**2**	**8**	**3**	**5**	**1**	**9**	**6**	**2**

6.7 Tabulka č. 51 Zdravotnická zařízení 2013 − Kdyňsko celkem

	Sdružená ambulantní zařízení	Detaš. pracoviště zdravotních středisek	Detašované pracoviště nemocnice	Samostatná ordinace prakt. lékaře pro dospělé vč. detaš. prac.	Samost. ordinace prakt. lék. pro děti a dorost vč. detaš. prac.	Samost. ordinace prakt. lék. stomatologa vč. detaš. prac.	Samost. ordinace prakt. lék. gynekologa vč. detaš. prac.	Samost. ordinace lékaře specialisty vč. detaš. prac.	Ostatní samostatná zařízení vč. detaš. pracovišť	Zařízení lékárenské péče (lékárny) vč. detaš. pracovišť
Celkem Kdyňsko	**1**	**2**	**2**	**8**	**3**	**5**	**1**	**9**	**6**	**2**

6.8 Graf č. 34 Zdravotnická zařízení 2013 – Kdyňsko celkem

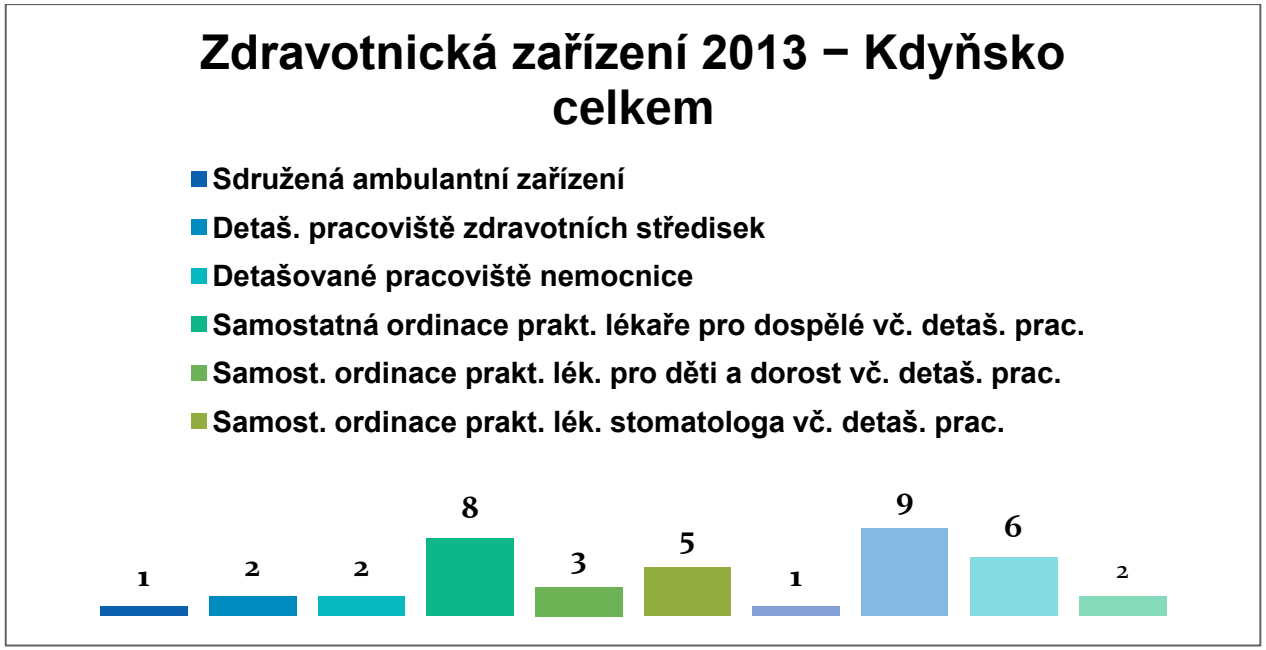

6.9 Tabulka č. 52 Zdravotnická zařízení 2013 − Klatovy

Město	Detaš. pracoviště zdravotních středisek	Nemocnice	Detašované pracoviště nemocnice	Samostatná ordinace prakt. lékaře pro dospělé vč. detaš. prac.	Samost. ordinace prakt. lék. pro děti a dorost vč. detaš. prac.	Samost. ordinace prakt. lék. stomatologa vč. detaš. prac.	Samost. ordinace prakt. lék. gynekologa vč. detaš. prac.	Samost. ordinace lékaře specialisty vč. detaš. prac.	Ostatní samostatná zařízení vč. detaš. pracovišť	Zařízení lékárenské péče (lékárny) vč. detaš. pracovišť	Středisko záchr. služby a rychlé zdrav. pomoci vč. detaš. pr.
Klatovy	2	1	2	**12**	**6**	**23**	**4**	**30**	**21**	**14**	**2**

6.10 Graf č. 35 Zdravotnická zařízení 2013 – Klatovy

6.11 Tabulka č. 53 Zdravotnická zařízení 2013 − Měčínsko po obcích

Obec název	Samostatná ordinace prakt. lékaře pro dospělé vč. detaš. prac.	Samost. ordinace prakt. lék. pro děti a dorost vč. detaš. prac.	Samost. ordinace prakt. lék. gynekologa vč. detaš. prac.	Zařízení lékárenské péče (lékárny) vč. detaš. pracovišť
Měčín	1	1	1	1
Ostřetice	0	0	0	0
Předslav	1	0	0	0
Celkem Měčínsko	**2**	**1**	**1**	**1**

6.12 Tabulka č. 54 Zdravotnická zařízení 2013 − Měčínsko celkem

	Samostatná ordinace prakt. lékaře pro dospělé vč. detaš. prac.	Samost. ordinace prakt. lék. pro děti a dorost vč. detaš. prac.	Samost. ordinace prakt. lék. gynekologa vč. detaš. prac.	Zařízení lékárenské péče (lékárny) vč. detaš. pracovišť
Celkem Měčínsko	**2**	**1**	**1**	**1**

6.13 Graf č. 36 Zdravotnická zařízení 2013 – Měčínsko celkem

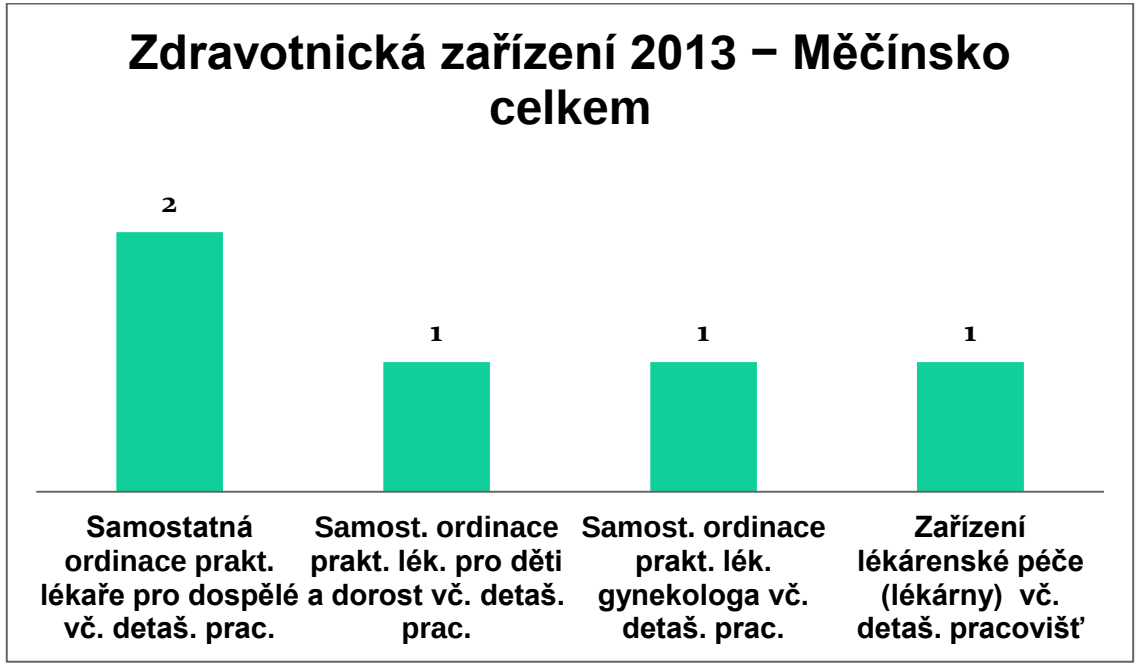

6.14 Tabulka č. 55 Zdravotnická zařízení 2013 − Plánicko po obcích

Obec název	Samostatná ordinace prakt. lékaře pro dospělé vč. detaš. prac.	Samost. ordinace prakt. lék. stomatologa vč. detaš. prac.	Samost. ordinace prakt. lék. gynekologa vč. detaš. prac.	Zařízení lékárenské péče (lékárny) vč. detaš. pracovišť
Bolešiny	0	0	0	0
Číhaň	0	0	0	0
Hnačov	0	0	0	0
Mlýnské Struhadlo	0	0	0	0
Myslovice	0	0	0	0
Nehodiv	0	0	0	0
Obytce	0	0	0	0
Plánice	1	1	1	1
Újezd u Plánice	0	0	0	0
Zavlekov	0	0	0	0
Zborovy	0	0	0	0
Celkem Plánicko	**1**	**1**	**1**	**1**

6.15 Tabulka č. 56 Zdravotnická zařízení 2013 − Plánicko celkem

	Samostatná ordinace prakt. lékaře pro dospělé vč. detaš. prac.	Samost. ordinace prakt. lék. stomatologa vč. detaš. prac.	Samost. ordinace prakt. lék. gynekologa vč. detaš. prac.	Zařízení lékárenské péče (lékárny) vč. detaš. pracovišť
Celkem Plánicko	**1**	**1**	**1**	**1**

6.16 Graf č. 37 Zdravotnická zařízení 2013 – Plánicko celkem

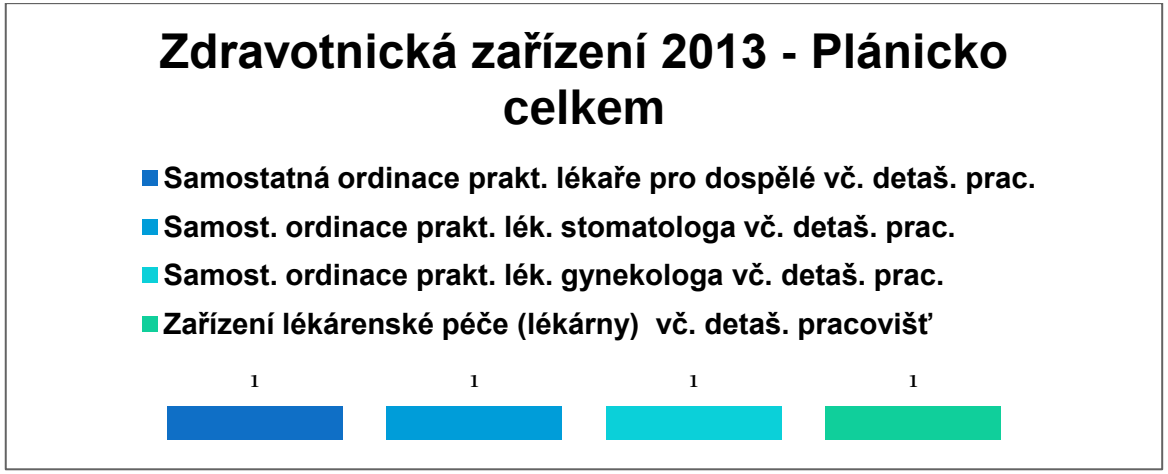

6.17 Tabulka č. 57 Zdravotnická zařízení 2013 − Pošumaví po obcích

Obec název	Samostatná ordinace prakt. lékaře pro dospělé vč. detaš. prac.	Samost. ordinace prakt. lék. stomatologa vč. detaš. prac.	Samost. ordinace prakt. lék. gynekologa vč. detaš. prac.	Ostatní samostatná zařízení vč. detaš. pracovišť
Budětice	0	0	0	0
Bukovník	0	0	0	0
Čímice	0	0	0	0
Dobršín	0	0	0	0
Domoraz	0	0	0	0
Dražovice	0	0	0	0
Frymburk	0	0	0	0
Nezamyslice	0	0	0	0
Nezdice na Šumavě	0	0	0	0
Podmokly	0	0	0	0
Soběšice	0	1	0	1
Strašín	1	0	1	0
Žihobce	0	0	0	0
Celkem Pošumaví	**1**	**1**	**1**	**1**

6.18 Tabulka č. 58 Zdravotnická zařízení 2013 – Pošumaví celkem

	Samostatná ordinace prakt. lékaře pro dospělé vč. detaš. prac.	Samost. ordinace prakt. lék. stomatologa vč. detaš. prac.	Samost. ordinace prakt. lék. gynekologa vč. detaš. prac.	Ostatní samostatná zařízení vč. detaš. pracovišť
Celkem Pošumaví	**1**	**1**	**1**	**1**

6.19 Graf č. 38 Zdravotnická zařízení 2013 – Pošumaví celkem

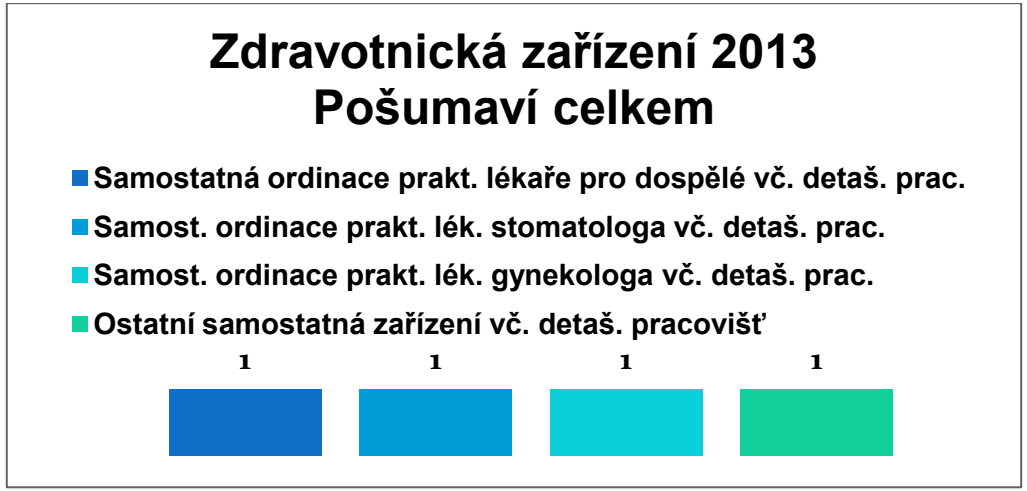

6.20 Tabulka č. 59 Zdravotnická zařízení 2013 − Prácheňsko po obcích

Obec název	Detašovaná pracoviště sdruž. ambulant. zařízení	Zdravotní střediska	Nemocnice	Detašované pracoviště nemocnice	Samostatná ordinace prakt. lékaře pro dospělé vč. detaš. prac.	Samost. ordinace prakt. lék. pro děti a dorost vč. detaš. prac.	Samost. ordinace prakt. lék. stomatologa vč. detaš. prac.	Samost. ordinace prakt. lék. gynekologa vč. detaš. prac.	Samost. ordinace lékaře specialisty vč. detaš. prac.	Ostatní samostatná zařízení vč. detaš. pracovišť	Zařízení lékárenské péče (lékárny) vč. detaš. pracovišť	Středisko záchr. služby a rychlé zdrav. pomoci vč. detaš. pr.
Hejná	0	0	0	0	0	0	0	0	0	0	0	0
Horažďovice	0	1	1	1	**5**	**1**	**3**	**2**	**11**	**2**	**2**	**1**
Hradiště	0	0	0	0	0	0	0	0	0	0	0	0
Chanovice	0	0	0	0	0	0	0	0	0	0	0	0
Kejnice	0	0	0	0	0	0	0	0	0	0	0	0
Nezdřev	0	0	0	0	0	0	0	0	0	0	0	0
Oselce	1	0	0	0	0	0	0	0	0	0	0	0
Rabí	0	0	0	0	0	0	0	0	0	0	0	0
Slatina	0	0	0	0	0	0	0	0	0	0	0	0
Svéradice	0	0	0	0	0	0	0	0	0	0	0	0
Velké Hydčice	0	0	0	0	0	0	0	0	0	0	0	0
Velký Bor	0	0	0	0	0	0	0	0	0	0	0	0
Žichovice	0	0	0	0	1	1	1	1	0	0	1	0
Celkem Prácheňsko	**1**	**1**	**1**	**1**	**6**	**2**	**4**	**3**	**11**	**2**	**3**	**1**

6.21 Tabulka č. 60 Zdravotnická zařízení 2013 – Prácheňsko celkem

	Detašovaná pracoviště sdruž. ambulant. zařízení	Zdravotní střediska	Nemocnice	Detašované pracoviště nemocnice	Samostatná ordinace prakt. lékaře pro dospělé vč. detaš. prac.	Samost. ordinace prakt. lék. pro děti a dorost vč. detaš. prac.	Samost. ordinace prakt. lék. stomatologa vč. detaš. prac.	Samost. ordinace prakt. lék. gynekologa vč. detaš. prac.	Samost. ordinace lékaře specialisty vč. detaš. prac.	Ostatní samostatná zařízení vč. detaš. pracovišť	Zařízení lékárenské péče (lékárny) vč. detaš. pracovišť	Středisko záchr. služby a rychlé zdrav. pomoci vč. detaš. pr.
Celkem Prácheňsko	**1**	**1**	**1**	**1**	**6**	**2**	**4**	**3**	**11**	**2**	**3**	**1**

6.22 Graf č. 39 Zdravotnická zařízení 2013 – Prácheňsko celkem

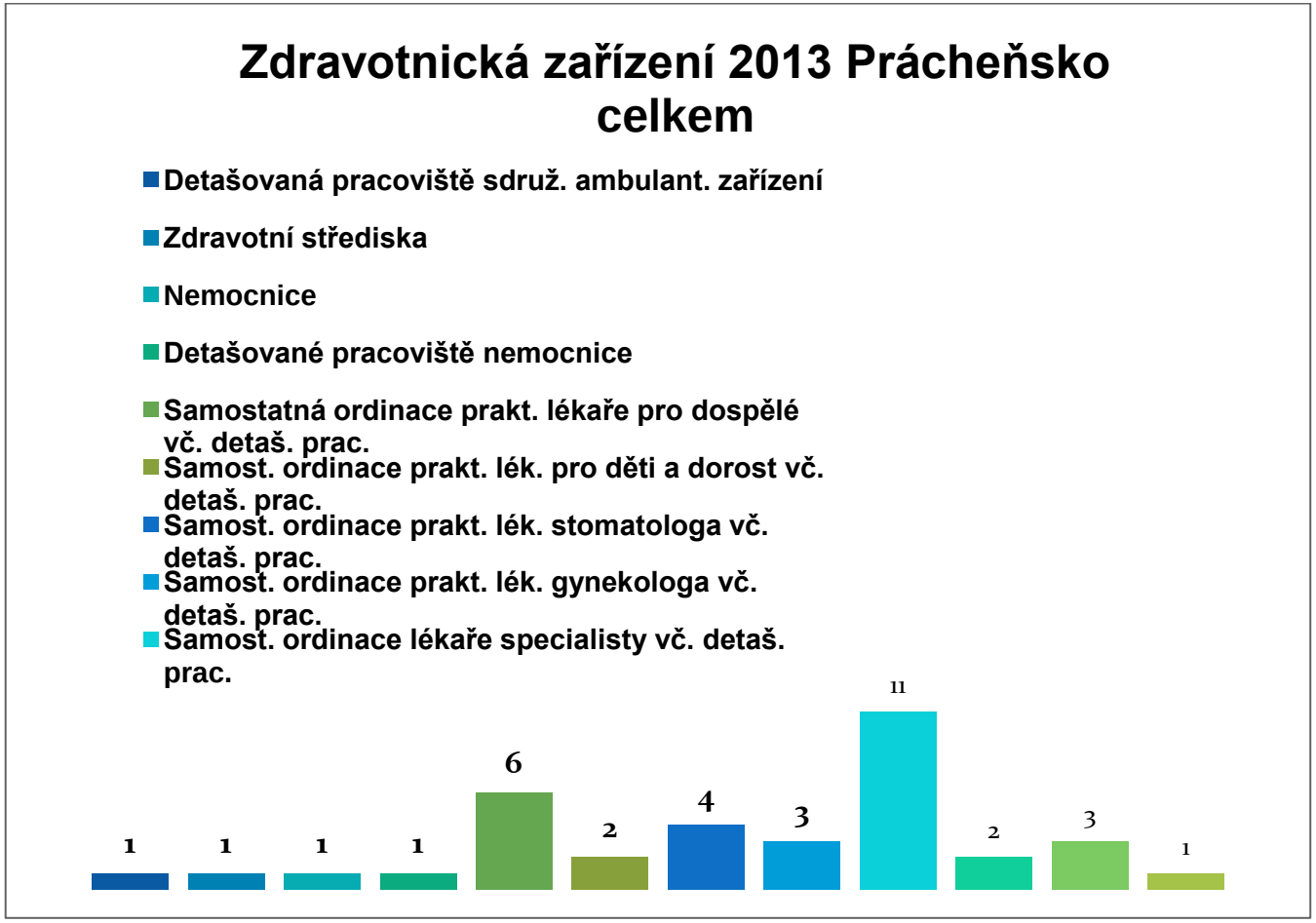

6.23 Tabulka č. 61 Zdravotnická zařízení 2013 − Slavník po obcích

Obec název	Mikroregion	Samostatná ordinace prakt. lékaře pro dospělé vč. detaš. prac.	Samost. ordinace prakt. lék. pro děti a dorost vč. detaš. prac.	Samost. ordinace prakt. lék. stomatologa vč. detaš. prac.	Samost. ordinace prakt. lék. gynekologa vč. detaš. prac.
Břežany	Slavník	0	0	0	0
Hradešice	Slavník	0	0	0	0
Kovčín	Slavník	0	0	0	0
Kvášňovice	Slavník	0	0	0	0
Malý Bor	Slavník	0	0	0	0
Maňovice	Slavník	0	0	0	0
Myslív	Slavník	1	0	0	0
Nalžovské Hory	Slavník	1	1	1	1
Olšany	Slavník	0	0	0	0
Pačejov	Slavník	1	1	1	1
Celkem Slavník		**3**	**2**	**2**	**2**

6.24 Tabulka č. 62 Zdravotnická zařízení 2013 − Slavník celkem

	Samostatná ordinace prakt. lékaře pro dospělé vč. detaš. prac.	Samost. ordinace prakt. lék. pro děti a dorost vč. detaš. prac.	Samost. ordinace prakt. lék. stomatologa vč. detaš. prac.	Samost. ordinace prakt. lék. gynekologa vč. detaš. prac.
Celkem Slavník	**3**	**2**	**2**	**2**

6.25 Graf č. 40 Zdravotnická zařízení 2013 − Slavník celkem

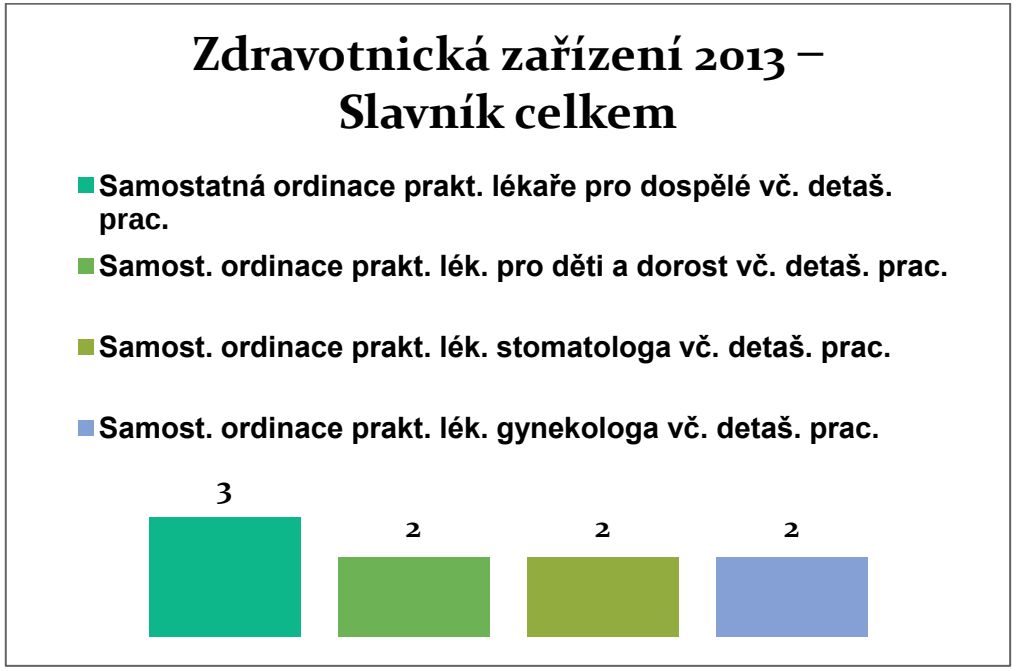

6.26 Tabulka č. 63 Prácheňsko zdravotnická zařízení celkem (tři mikroregiony celkem)

	Detašovaná pracoviště sdruž. ambulant. zařízení	Zdravotní střediska	Nemocnice	Detašované pracoviště nemocnice	Samostatná ordinace prakt. lékaře pro dospělé vč. detaš. prac.	Samost. ordinace prakt. lék. pro děti a dorost vč. detaš. prac.	Samost. ordinace prakt. lék. stomatologa vč. detaš. prac.	Samost. ordinace prakt. lék. gynekologa vč. detaš. prac.	Samost. ordinace lékaře specialisty vč. detaš. prac.	Ostatní samostatná zařízení vč. detaš. pracovišť	Zařízení lékárenské péče (lékárny) vč. detaš. pracovišť	Středisko záchr. služby a rychlé zdrav. pomoci vč. detaš. pr.
Prácheňsko celkem	**1**	**1**	**1**	**1**	**10**	**4**	**7**	**6**	**11**	**3**	**3**	**1**

6.27 Graf č. 41 Prácheňsko zdravotnická zařízení celkem (tři mikroregiony celkem)

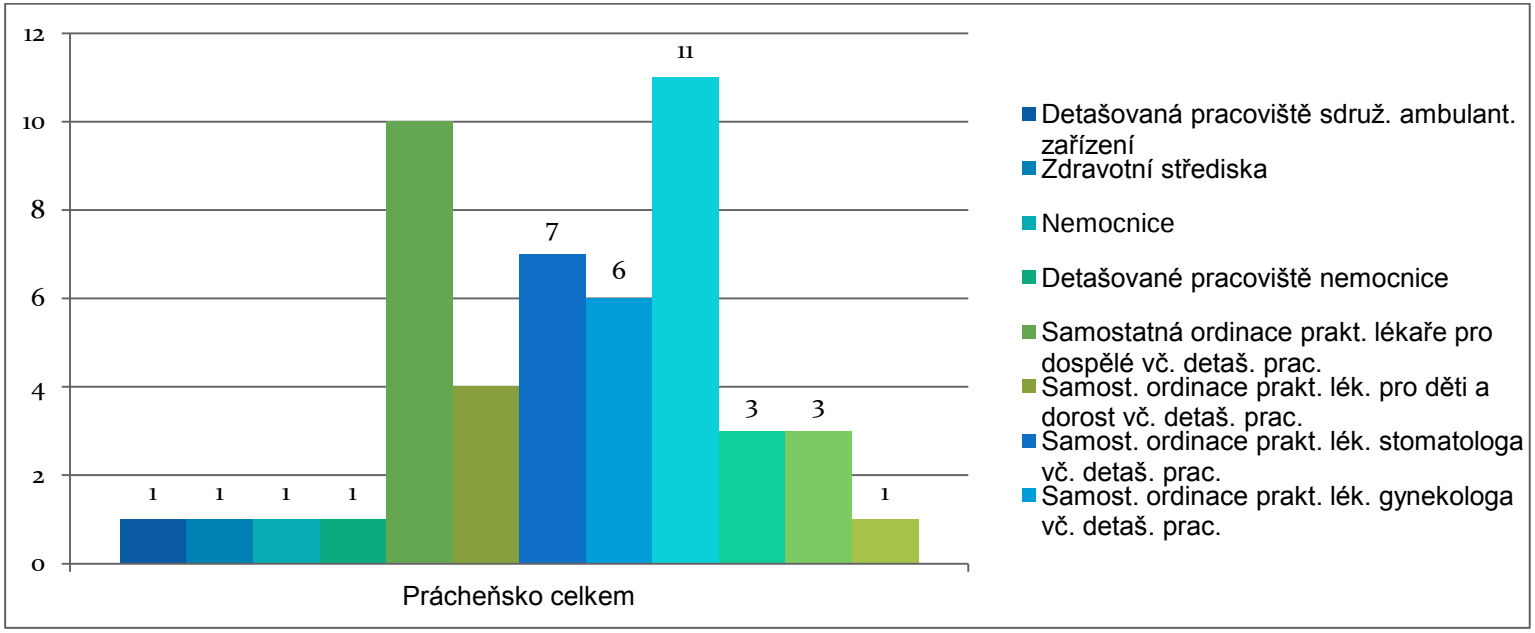

6.28 Tabulka č. 64 Zdravotnická zařízení 2013 − Střední Pošumaví po obcích

Obec název	Zdravotní střediska	Detaš. pracoviště zdravotních středisek	Detašované pracoviště nemocnice	Samostatná ordinace prakt. lékaře pro dospělé vč. detaš. prac.	Samost. ordinace prakt. lék. pro děti a dorost vč. detaš. prac.	Samost. ordinace prakt. lék. stomatologa vč. detaš. prac.	Samost. ordinace prakt. lék. gynekologa vč. detaš. prac.	Samost. ordinace lékaře specialisty vč. detaš. prac.	Zařízení lékárenské péče (lékárny) vč. detaš. pracovišť
Běšiny	0	0	0	1	0	0	0	0	0
Hartmanice	1	0	0	0	1	0	1	0	0
Hlavňovice	0	0	0	0	0	0	0	0	0
Hrádek	0	0	1	0	0	0	0	0	0
Chlistov	0	0	0	0	0	0	0	0	0
Kolinec	0	1	1	1	1	1	1	1	1
Mochtín	0	0	0	0	0	0	0	0	0
Mokrosuky	0	0	0	0	0	0	0	0	0
Petrovice u Sušice	0	0	0	0	0	0	0	0	0
Týnec	0	0	0	0	0	0	0	0	0
Velhartice	0	0	0	1	1	1	1	0	0
Vrhaveč	0	0	0	0	0	0	0	0	0
Celkem Střední Pošumaví	**1**	**1**	**2**	**3**	**3**	**2**	**3**	**1**	**1**

6.29 Tabulka č. 65 Zdravotnická zařízení 2013 − Střední Pošumaví celkem

	Zdravotní střediska	Detaš. pracoviště zdravotních středisek	Detašované pracoviště nemocnice	Samostatná ordinace prakt. lékaře pro dospělé vč. detaš. prac.	Samost. ordinace prakt. lék. pro děti a dorost vč. detaš. prac.	Samost. ordinace prakt. lék. stomatologa vč. detaš. prac.	Samost. ordinace prakt. lék. gynekologa vč. detaš. prac.	Zařízení lékárenské péče (lékárny) vč. detaš. pracovišť	Samost. ordinace lékaře specialisty vč. detaš. prac.
Celkem Střední Pošumaví	**1**	**1**	**2**	**3**	**3**	**2**	**3**	**1**	1

6.30 Graf č. 42 Zdravotnická zařízení 2013 − Střední Pošumaví celkem

6.31 Tabulka č. 66 Zdravotnická zařízení 2013 – Sušice

Město	Nemocnice	Detašované pracoviště nemocnice	Detašovaná pracoviště sdruž. ambulant. zařízení	Samostatná ordinace prakt. lékaře pro dospělé vč. detaš. prac.	Samost. ordinace prakt. lék. pro děti a dorost vč. detaš. prac.	Samost. ordinace prakt. lék. stomatologa vč. detaš. prac.	Samost. ordinace prakt. lék. gynekologa vč. detaš. prac.	Samost. ordinace lékaře specialisty vč. detaš. prac.	Ostatní samostatná zařízení vč. detaš. pracovišť	Zařízení lékárenské péče (lékárny) vč. detaš. pracovišť	Středisko záchr. služby a rychlé zdrav. pomoci vč. detaš. pr.
Sušice	**1**	**2**	**1**	**8**	**2**	**11**	**3**	**16**	**7**	**6**	**1**

6.32 Graf č. 43 Zdravotnická zařízení 2013 – Sušice

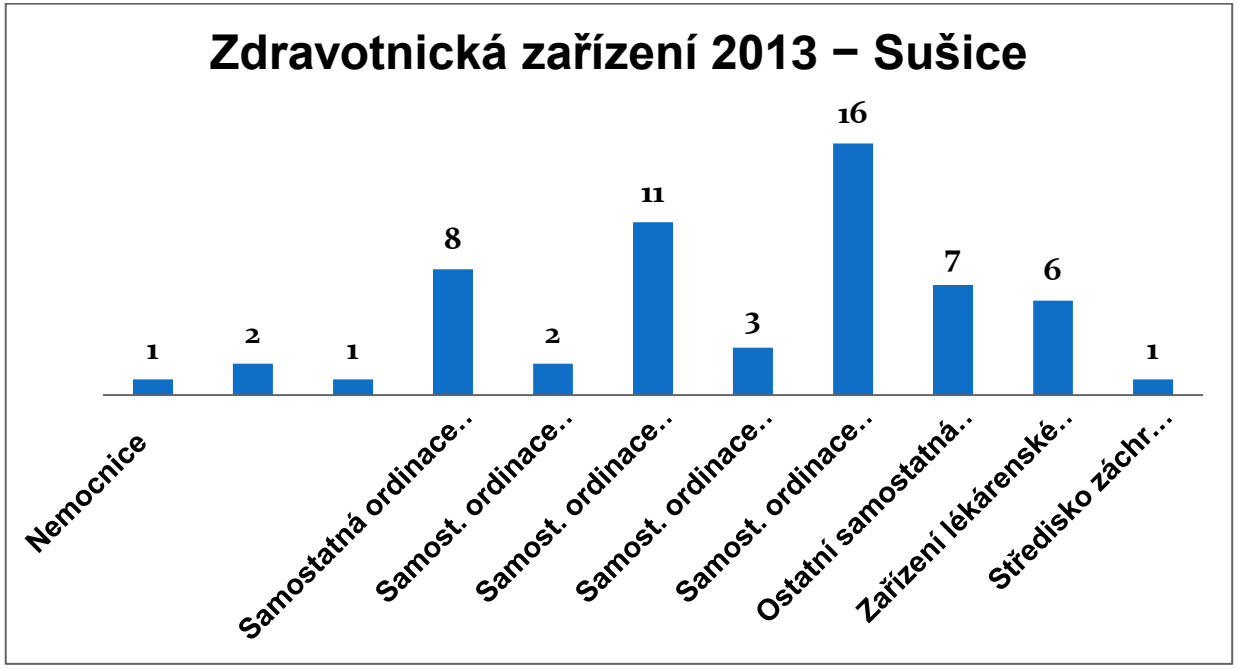

7 Příloha 7 Půdní fond

7.1 Tabulka č. 67 Půdní fond v letech 2008 a 2013 Běleč

Obec	Mikroregion	Celková výměra (ha) 2008	Celková výměra (ha) 2013	Zemědělská půda (ha) 2008	Zemědělská půda (ha) 2013	Orná půda (ha) 2008	Orná půda (ha) 2013	TTP (ha) 2008	TTP (ha) 2013	Lesní pozemky (ha) 2008	Lesní pozemky (ha) 2013	Zahrady (ha) 2008	Zahrady (ha) 2013
Biřkov	Běleč	551,06	551,1	378,66	378,38	313,45	313,19	58,95	58,94	124,82	125,08	6,25	6,25
Červené Poříčí	Běleč	483,46	483,2	360,53	358,63	231,84	231,73	115,40	113,63	64,98	66,82	13,29	13,27
Dolany	Běleč	2 529,18	2529,2	1 315,62	1314,68	936,63	933,79	337,78	337,55	1 034,19	1034,05	40,54	42,67
Chocomyšl	Běleč	418,18	418,2	276,55	276,51	179,53	179,51	87,51	87,48	102,99	103,01	7,53	7,55
Chudenice	Běleč	2 112,70	2112,7	1 128,95	1129,02	695,55	694,91	391,59	391,97	835,58	831,42	40,59	40,92
Ježovy	Běleč	1 147,82	1147,8	702,23	702,17	465,25	465,25	219,29	219,25	361,64	361,62	15,39	15,37
Kaničky	Běleč	149,57	149,5	98,35	98,31	62,48	62,45	33,20	33,23	41,06	41,12	2,67	2,63
Křenice	Běleč	875,03	875,0	603,18	603,13	480,02	479,17	111,46	111,46	210,38	210,38	9,64	10,44
Mezihoří	Běleč	180,36	180,4	138,86	138,84	119,22	119,21	15,97	15,97	22,89	22,90	3,67	3,66
Němčice	Běleč	893,11	893,1	370,45	370,47	275,44	275,44	83,16	83,15	468,31	468,24	7,59	7,61
Poleň	Běleč	1 765,97	1766,0	1 026,63	1063,38	770,68	770,68	235,03	271,80	577,99	578,26	20,92	20,91
Švihov	Běleč	3 459,41	3452,9	2 034,71	2021,68	1 484,98	1472,73	469,58	466,63	1 168,11	1172,10	70,42	72,50
Úboč	Běleč	744,98	745,0	435,79	436,62	236,30	237,18	191,74	191,73	253,38	253,36	7,75	7,72
Únějovice	Běleč	393,30	393,3	303,72	292,70	233,72	246,48	58,43	34,50	51,73	56,77	7,22	7,37
Vřeskovice	Běleč	867,18	874,0	538,19	544,79	491,20	497,61	34,98	34,71	289,61	289,45	12,01	12,47
Všepadly	Běleč	492,08	492,1	381,12	381,12	285,04	285,04	91,20	91,20	70,38	70,38	4,89	4,88
Celkem Běleč		**17 063,41**	**17 063,37**	**10 093,53**	**10 110,43**	**7 261,34**	**7 264,37**	**2 535,27**	**2 543,21**	**5 678,04**	**5 684,95**	**270,36**	**276,21**

7.2 Tabulka č. 68 Půdní fond v letech 2008 a 2013 Kasejovice

Město	Celková výměra (ha) 2008	Celková výměra (ha) 2013	Zemědělská půda (ha) 2008	Zemědělská půda (ha) 2013	Orná půda (ha) 2008	Orná půda (ha) 2013	TTP (ha) 2008	TTP (ha) 2013	Lesní pozemky (ha) 2008	Lesní pozemky (ha) 2013	Zahrady (ha) 2008	Zahrady (ha) 2013
Kasejovice	**3 437,98**	**3 438,48**	**2 249,78**	**2 242,53**	**1 453,59**	**1 429,96**	**726,56**	**742,47**	**854,19**	**859,25**	**69,13**	**69,50**

7.3 Tabulka č. 69 Půdní fond v letech 2008 a 2013 Kdyňsko

Obec	Mikroregion	Celková výměra (ha) 2008	Celková výměra (ha) 2013	Zemědělská půda (ha) 2008	Zemědělská půda (ha) 2013	Orná půda (ha) 2008	Orná půda (ha) 2013	TTP (ha) 2008	TTP (ha) 2013	Lesní pozemky (ha) 2008	Lesní pozemky (ha) 2013	Zahrady (ha) 2008	Zahrady (ha) 2013
Běhařov	Kdyňsko	436,77	436,76	354,43	354,24	160,01	159,87	181,12	181,08	31,42	31,43	12,34	12,34
Brnířov	Kdyňsko	270,64	270,64	167,31	167,23	99,11	98,78	58,36	58,08	73,97	73,97	9,85	10,38
Černíkov	Kdyňsko	1 671,27	1671,29	983,55	983,57	755,26	755,13	210,59	210,61	585,08	587,54	17,70	17,82
Dlažov	Kdyňsko	1 225,51	1225,96	972,90	967,44	563,67	561,73	380,63	376,60	156,53	157,56	26,33	27,30
Chodská Lhota	Kdyňsko	1 027,49	1027,58	756,12	710,84	472,86	192,33	259,04	500,60	195,65	200,62	22,61	16,26
Kdyně	Kdyňsko	2 873,66	2874,06	1 476,67	1475,21	849,02	847,58	522,69	522,50	1 046,73	1047,02	104,97	105,14
Kout na Šumavě	Kdyňsko	1 109,13	1109,13	741,96	701,87	563,17	496,50	140,91	170,44	210,32	212,04	27,23	26,49
Libkov	Kdyňsko	411,42	411,83	288,15	287,45	157,26	157,69	127,92	126,79	96,47	96,53	2,97	2,97
Loučim	Kdyňsko	425,92	425,91	235,34	235,51	128,84	129,10	98,46	98,37	155,89	155,86	6,71	6,70

Mezholezy (dříve okres Domažlice)	Kdyňsko	372,27	372,27	233,08	233,04	126,02	126,02	98,64	98,50	117,25	117,25	6,73	6,84
Mrákov	Kdyňsko	2 065,21	2065,69	1 167,49	1109,00	630,10	648,42	518,15	440,95	743,53	753,84	19,24	19,63
Nová Ves	Kdyňsko	465,87	465,87	312,96	312,95	163,68	163,68	139,76	139,69	107,55	107,55	9,51	9,58
Pocinovice	Kdyňsko	2 461,31	2460,66	926,72	924,63	561,57	560,90	338,52	336,51	1 356,31	1355,62	23,26	23,86
Spáňov	Kdyňsko	327,12	327,12	212,57	213,01	142,83	145,16	65,10	63,19	77,21	77,17	4,64	4,66
Úsilov	Kdyňsko	813,56	813,69	297,96	298,02	112,60	112,68	180,62	180,48	478,74	478,60	4,75	4,86
Všeruby	Kdyňsko	3 847,52	3846,47	2 678,16	2633,36	1 634,66	1633,99	1 020,61	976,35	884,64	873,89	22,89	23,01
Zahořany	Kdyňsko	2 117,02	2117,02	1 546,24	1534,13	1 038,74	936,12	472,88	564,24	395,36	397,87	33,38	32,52
Celkem Kdyňsko		**21 921,68**	**21 921,94**	**13 351,62**	**13 141,50**	**8 159,38**	**7 725,70**	**4 814,00**	**5 044,97**	**6 712,66**	**6 724,36**	**355,12**	**350,36**

7.4 Tabulka č. 70 Půdní fond v letech 2008 a 2013 Klatovy

Město	Celková výměra (ha) 2008	Celková výměra (ha) 2013	Zemědělská půda (ha) 2008	Zemědělská půda (ha) 2013	Orná půda (ha) 2008	Orná půda (ha) 2013	TTP (ha) 2008	TTP (ha) 2013	Lesní pozemky (ha) 2008	Lesní pozemky (ha) 2013	Zahrady (ha) 2008	Zahrady (ha) 2013	Obec
Klatovy	**8105,45**	**3237,00**	**-**	**-**	**281,97**	**28,73**	**1193,43**	**4741,13**	**1992,85**	**104,29**	**253,13**	**1014,04**	**3364,31**

7.5 Tabulka č. 71 Půdní fond v letech 2008 a 2013 Měčínsko

Obec	Mikroregion	Celková výměra (ha) 2008	Celková výměra (ha) 2013	Zemědělská půda (ha) 2008	Zemědělská půda (ha) 2013	Orná půda (ha) 2008	Orná půda (ha) 2013	TTP (ha) 2008	TTP (ha) 2013	Lesní pozemky (ha) 2008	Lesní pozemky (ha) 2013	Zahrady (ha) 2008	Zahrady (ha) 2013
Měčín	Měčínsko	3 890,00	3890,09	2 764,25	2763,99	2 113,02	2108,25	580,41	587,78	861,90	865,64	66,69	63,84
Ostřetice	Měčínsko	507,17	507,10	380,55	378,33	303,11	300,92	72,33	72,33	81,93	84,35	5,12	5,09
Předslav	Měčínsko	1 959,42	1959,33	1 319,65	1316,27	816,24	815,67	460,32	457,03	414,94	421,93	38,26	38,75
Celkem Měčínsko		**6 356,60**	**6 356,52**	**4 464,45**	**4 458,59**	**3 232,37**	**3 224,83**	**1 113,06**	**1 117,14**	**1 358,77**	**1 371,92**	**110,08**	**107,68**

7.6 Tabulka č. 72 Půdní fond v letech 2008 a 2013 Plánicko

Obec	Mikroregion	Celková výměra (ha) 2008	Celková výměra (ha) 2013	Zemědělská půda (ha) 2008	Zemědělská půda (ha) 2013	Orná půda (ha) 2008	Orná půda (ha) 2013	TTP (ha) 2008	TTP (ha) 2013	Lesní pozemky (ha) 2008	Lesní pozemky (ha) 2013	Zahrady (ha) 2008	Zahrady (ha) 2013
Bolešiny	Plánicko	1 565,81	1565,75	1 182,23	1178,08	848,59	847,31	300,08	295,74	254,32	257,73	33,24	34,70
Číhaň	Plánicko	852,07	851,61	518,46	516,92	301,32	300,48	206,37	205,70	233,52	234,00	10,77	10,74
Hnačov	Plánicko	314,78	314,67	155,01	154,85	75,65	75,61	76,32	76,12	76,35	76,33	3,04	3,12
Mlýnské Struhadlo	Plánicko	403,72	403,72	248,90	248,90	112,21	112,21	132,98	132,98	92,72	92,72	3,71	3,71
Myslovice	Plánicko	405,64	405,64	197,31	197,29	115,89	115,89	75,05	75,05	188,79	188,79	6,37	6,35
Nehodiv	Plánicko	394,67	394,66	212,54	212,53	145,87	145,87	61,56	61,55	140,43	143,59	4,54	4,54
Obytce	Plánicko	437,54	437,59	204,86	204,62	150,03	149,73	42,46	42,17	150,57	150,72	12,37	12,73
Plánice	Plánicko	5 561,79	5561,21	2 914,88	2897,54	1 742,61	1719,25	1 085,04	1090,54	2 183,77	2192,28	80,81	80,74

Újezd u Plánice	Plánicko	474,09	474,09	250,18	251,25	98,61	98,61	143,80	144,87	172,15	173,86	7,77	7,77
Zavlekov	Plánicko	1 345,65	1344,76	830,65	830,92	518,11	505,89	288,27	300,76	268,65	268,56	24,27	24,27
Zborovy	Plánicko	677,76	676,89	433,33	432,27	276,83	276,41	148,82	148,18	199,00	199,21	7,67	7,67
Celkem Plánicko		**12 433,51**	**12 430,59**	**7 148,35**	**7 125,18**	**4 385,72**	**4 347,27**	**2 560,74**	**2 573,67**	**3 960,27**	**3 977,78**	**194,56**	**196,34**

7.7 Tabulka č. 73 Půdní fond v letech 2008 a 2013 Pošumaví

Obec	Mikroregion	Celková výměra (ha) 2008	Celková výměra (ha) 2013	Zemědělská půda (ha) 2008	Zemědělská půda (ha) 2013	Orná půda (ha) 2008	Orná půda (ha) 2013	TTP (ha) 2008	TTP (ha) 2013	Lesní pozemky (ha) 2008	Lesní pozemky (ha) 2013	Zahrady (ha) 2008	Zahrady (ha) 2013
Budětice	Pošumaví	1 349,24	1346,14	975,28	971,57	639,70	637,63	323,05	321,40	249,73	252,08	12,19	12,20
Bukovník	Pošumaví	408,56	408,56	265,38	265,38	83,97	83,97	173,21	173,21	92,91	92,91	6,29	6,29
Čímice	Pošumaví	666,74	666,97	480,70	479,45	229,53	229,59	236,67	235,42	130,63	131,94	9,45	9,40
Dobršín	Pošumaví	663,99	664,07	315,16	315,15	196,40	196,40	111,74	111,73	232,90	232,90	5,85	5,85
Domoraz	Pošumaví	383,08	382,81	289,59	289,55	202,41	202,41	83,12	83,09	59,31	59,31	3,74	3,73
Dražovice	Pošumaví	552,34	552,34	371,86	371,91	265,53	264,58	98,39	98,39	116,72	116,72	6,13	7,13
Frymburk	Pošumaví	654,09	654,09	456,72	456,72	324,22	324,22	126,20	126,20	145,32	145,32	6,00	6,00
Nezamyslice	Pošumaví	709,20	709,20	550,77	550,75	377,97	375,45	161,87	164,39	78,24	78,24	9,79	9,77
Nezdice na Šumavě	Pošumaví	1 742,88	1742,90	609,33	608,02	241,30	241,14	335,29	334,15	988,13	989,71	28,03	28,03
Podmokly	Pošumaví	526,27	526,59	344,87	344,77	131,03	130,94	205,98	205,90	128,62	128,94	6,27	6,35
Soběšice	Pošumaví	1 712,95	1712,95	1 015,00	1013,07	506,70	506,66	476,33	474,47	560,93	562,84	27,17	27,14

Strašín	Pošumaví	1 633,70	1633,70	617,79	619,65	237,34	237,06	354,85	356,99	869,59	868,89	20,92	20,91
Žihobce	Pošumaví	2 580,86	2581,06	1 757,81	1757,71	956,02	954,15	753,84	755,63	576,88	577,07	42,39	42,36
Celkem Pošumaví		**13 583,89**	**13 581,37**	**8 050,24**	**8 043,69**	**4 392,11**	**4 384,20**	**3 440,55**	**3 440,98**	**4 229,92**	**4 236,85**	**184,23**	**185,17**

7.8 Tabulka č. 74 Půdní fond v letech 2008 a 2013 Prácheňsko

Obec	Mikroregion	Celková výměra (ha) 2008	Celková výměra (ha) 2013	Zemědělská půda (ha) 2008	Zemědělská půda (ha) 2013	Orná půda (ha) 2008	Orná půda (ha) 2013	TTP (ha) 2008	TTP (ha) 2013	Lesní pozemky (ha) 2008	Lesní pozemky (ha) 2013	Zahrady (ha) 2008	Zahrady (ha) 2013
Hejná	Prácheňsko	669,59	669,87	352,36	352,37	236,40	235,52	108,58	109,49	252,80	252,01	7,01	7,00
Horažďovice	**Prácheňsko**	**4 301,71**	4303,96	**2 967,15**	2947,12	**2 172,90**	2165,54	**663,87**	647,14	**694,10**	697,13	**106,46**	108,50
Hradiště	Prácheňsko	1 359,71	1359,75	961,31	955,15	688,07	692,66	259,43	248,70	226,33	227,08	13,02	13,00
Chanovice	Prácheňsko	1 967,58	1967,82	1 276,56	1256,18	895,38	879,95	340,70	336,02	428,09	427,22	31,85	31,59
Kejnice	Prácheňsko	370,40	370,41	295,88	295,90	201,51	199,93	88,31	89,87	28,08	28,03	5,44	5,48
Nezdřev	Prácheňsko	312,20	312,75	241,44	233,98	155,78	137,27	76,92	87,85	25,26	26,36	8,74	8,85
Oselce	Prácheňsko	1 478,55	1477,84	862,92	863,59	507,62	506,59	322,93	324,71	448,06	448,01	30,11	30,04
Rabí	Prácheňsko	1 429,59	1432,46	781,87	784,08	552,45	553,79	200,91	201,87	409,58	416,95	22,06	22,00
Slatina	Prácheňsko	563,54	564,52	384,82	384,31	291,21	292,05	88,57	87,22	116,88	116,56	4,01	4,01
Svéradice	Prácheňsko	1 117,36	1117,74	860,50	860,66	676,29	676,08	174,87	174,96	136,17	136,17	9,33	9,61
Velké Hydčice	Prácheňsko	511,47	511,18	259,66	259,29	210,07	209,14	37,95	38,44	145,73	144,95	7,39	7,42
Velký Bor	Prácheňsko	1 784,05	1785,02	1 117,97	1119,90	930,08	929,41	169,83	172,41	485,69	487,05	15,86	15,88
Žichovice	Prácheňsko	525,09	525,82	276,14	276,41	184,48	184,62	69,12	69,23	172,22	172,96	20,49	20,50
Celkem Prácheňsko		**16 390,85**	**16 399,14**	**10 638,58**	**10 588,92**	**7 702,25**	**7 662,55**	**2 601,98**	**2 587,91**	**3 568,97**	**3 580,47**	**281,79**	**283,87**

7.9 Tabulka č. 75 Půdní fond v letech 2008 a 2013 Slavník a Prácheňsko (tři mikroregiony)

Obec	Mikroregion	Celková výměra (ha) 2008	Celková výměra (ha) 2013	Zemědělská půda (ha) 2008	Zemědělská půda (ha) 2013	Orná půda (ha) 2008	Orná půda (ha) 2013	TTP (ha) 2008	TTP (ha) 2013	Lesní pozemky (ha) 2008	Lesní pozemky (ha) 2013	Zahrady (ha) 2008	Zahrady (ha) 2013
Břežany	Slavník	1 044,37	1044,22	673,59	652,72	516,71	484,53	148,69	159,36	244,47	258,33	7,59	7,96
Hradešice	Slavník	1 484,73	1485,66	1 180,27	1182,03	999,98	995,70	166,95	173,03	143,66	143,81	13,12	13,10
Kovčín	Slavník	481,94	481,94	222,58	222,55	160,23	160,23	55,24	55,24	108,59	108,59	6,10	6,07
Kvášňovice	Slavník	441,89	441,89	281,29	281,37	198,21	197,90	74,30	74,38	82,54	82,47	8,78	9,09
Malý Bor	Slavník	1 507,99	1507,45	1 126,97	1129,23	927,83	925,68	181,93	186,41	216,79	216,90	16,81	16,78
Maňovice	Slavník	283,06	283,06	192,37	192,35	142,31	142,29	44,59	44,59	58,95	58,97	4,50	4,50
Myslív	Slavník	1 575,04	1574,26	926,59	926,83	514,89	514,30	385,84	386,00	420,18	419,35	24,24	24,94
Nalžovské Hory	Slavník	5 129,43	5128,99	3 207,56	3208,24	1 959,71	1889,77	1 156,11	1226,66	1 324,30	1326,31	75,39	75,76
Olšany	Slavník	318,07	318,42	183,34	183,43	101,99	102,17	73,13	73,07	70,29	70,27	8,22	8,19
Pačejov	Slavník	1 662,75	1663,91	1 032,07	1014,34	650,94	608,07	339,10	364,00	426,83	426,39	36,38	36,62
Celkem Slavník		**13 929,27**	**13 929,80**	**9 026,62**	**8 993,11**	**6 172,81**	**6 020,63**	**2 625,90**	**2 742,75**	**3 096,59**	**3 111,38**	**201,13**	**203,00**
Celkem Prácheňsko		**43 904,01**	**43 910,31**	**27 715,45**	**27 625,72**	**18 267,18**	**18 067,38**	**8 668,44**	**8 771,64**	**10 895,48**	**10 928,70**	**667,15**	**672,04**

7.10 Tabulka č. 76 Půdní fond v letech 2008 a 2013 Střední Pošumaví

Obec	Mikroregion	Celková výměra (ha) 2008	Celková výměra (ha) 2013	Zemědělská půda (ha) 2008	Zemědělská půda (ha) 2013	Orná půda (ha) 2008	Orná půda (ha) 2013	TTP (ha) 2008	TTP (ha) 2013	Lesní pozemky (ha) 2008	Lesní pozemky (ha) 2013	Zahrady (ha) 2008	Zahrady (ha) 2013
Běšiny	Střední Pošumaví	1 602,90	1603,67	913,47	914,89	451,25	451,27	416,65	417,72	509,60	510,53	44,77	45,11
Hartmanice	Střední Pošumaví	6 220,72	6218,74	2 400,12	2390,26	793,17	582,18	1 561,53	1762,91	3 398,79	3403,64	34,66	34,40
Hlavňovice	Střední Pošumaví	2 409,96	2410,39	1 355,04	1359,62	446,78	446,78	867,13	871,66	896,94	896,94	28,90	28,95
Hrádek	Střední Pošumaví	3 690,75	3690,68	2 139,90	2136,47	975,35	972,97	1 106,96	1106,00	1 122,12	1123,43	52,10	52,02
Chlistov	Střední Pošumaví	392,01	391,96	215,04	210,91	47,24	26,65	157,33	174,13	137,45	138,25	8,99	9,18
Kolinec	Střední Pošumaví	4 870,67	4871,18	2 939,74	2940,09	1 110,85	1106,81	1 765,90	1769,11	1 356,55	1358,61	60,62	61,50
Mochtín	Střední Pošumaví	2 396,34	2397,35	1 437,56	1433,35	973,87	970,38	407,88	403,43	779,17	786,37	51,92	55,64
Mokrosuky	Střední Pošumaví	697,33	697,33	405,32	404,45	131,66	131,12	266,39	266,05	219,33	219,66	6,84	6,84
Petrovice u Sušice	Střední Pošumaví	2 658,71	2659,11	1 446,12	1442,74	479,40	450,12	923,62	949,92	981,52	986,65	32,79	32,70
Týnec	Střední Pošumaví	748,47	748,47	497,98	493,28	333,41	328,94	138,57	138,37	175,15	179,97	20,20	20,17
Velhartice	Střední Pošumaví	2 720,84	2722,95	1 493,53	1493,28	717,33	714,59	730,29	732,73	1 016,07	1017,41	41,74	41,93
Vrhaveč	Střední Pošumaví	1 210,65	1210,68	804,19	803,99	443,06	440,35	315,36	315,04	274,99	275,03	43,62	46,45
Celkem Střední Pošumaví		**29 619,35**	**29 622,50**	**16 048,01**	**16 023,32**	**6 903,36**	**6 622,14**	**8 657,62**	**8 907,08**	**10 867,67**	**10 896,49**	**427,14**	**434,88**

7.11 Tabulka č. 77 Půdní fond v letech 2008 a 2013 Sušice

Město	Celková výměra (ha) 2008	Celková výměra (ha) 2013	Zemědělská půda (ha) 2008	Zemědělská půda (ha) 2013	Orná půda (ha) 2008	Orná půda (ha) 2013	TTP (ha) 2008	TTP (ha) 2013	Lesní pozemky (ha) 2008	Lesní pozemky (ha) 2013	Zahrady (ha) 2008	Zahrady (ha) 2013
Sušice	**4 563,71**	**4 564,19**	**1 923,21**	**1 923,17**	**582,70**	**581,14**	**1 152,13**	**1 152,51**	**1 929,98**	**1 931,77**	**152,39**	**153,49**

8 Příloha 8 Struktura území MAS Pošumaví z hlediska využití půdy

8.1 Graf č. 44 Využití půdy – Běleč

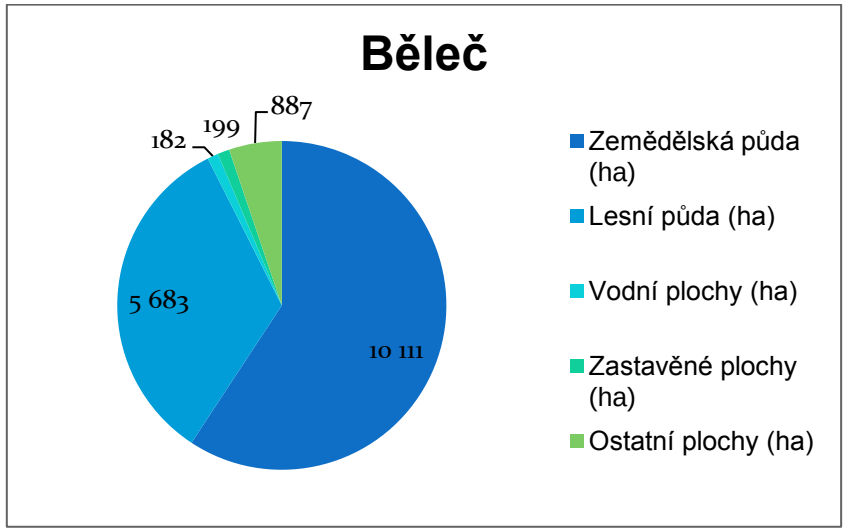

8.2 Graf č. 45 Využití půdy – Kdyňsko

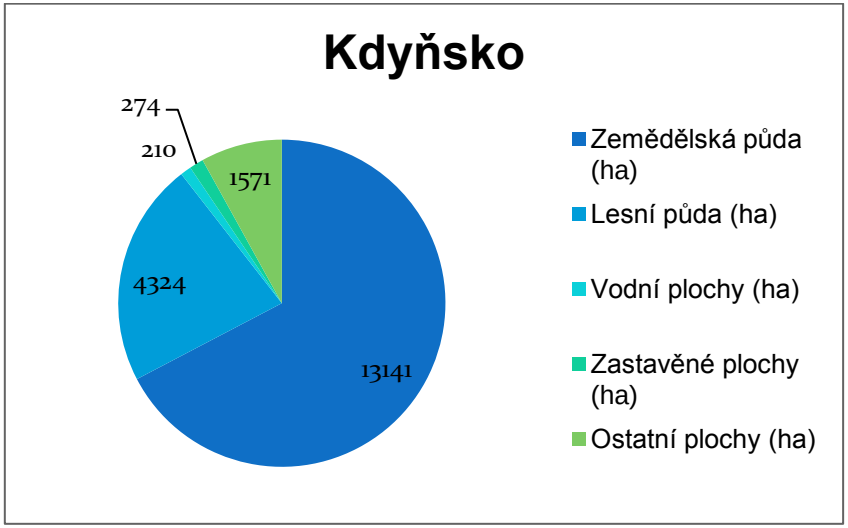

8.3 Graf č. 46 Využití půdy – Měčínsko

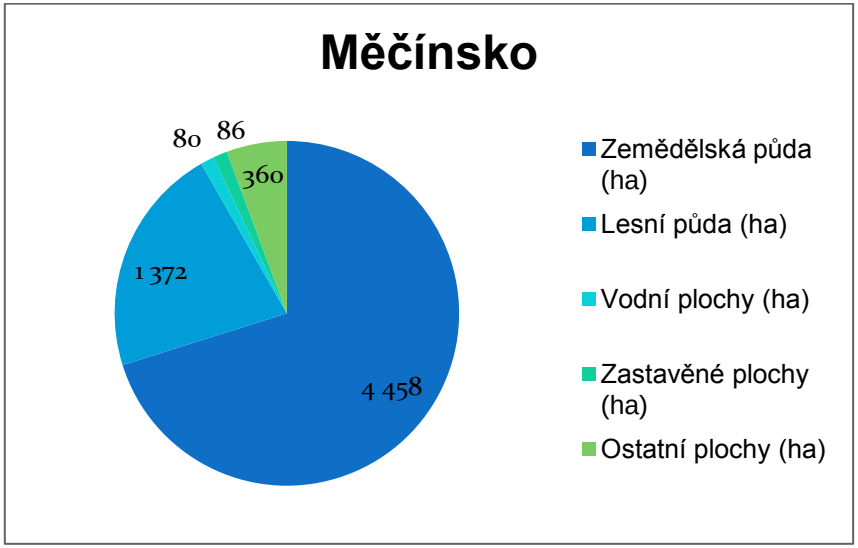

8.4 Graf č. 47 Využití půdy – Plánicko

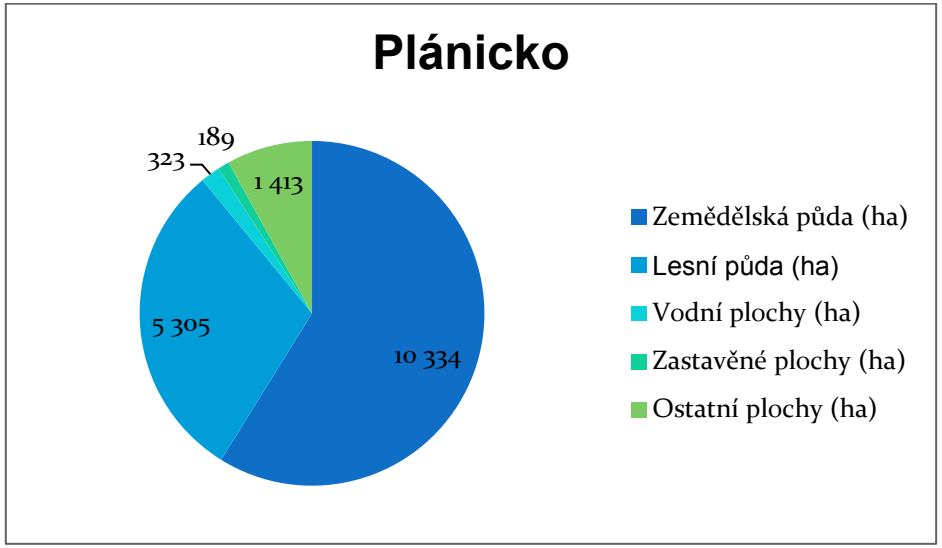

8.5 Graf č. 48 Využití půdy – Prácheňsko

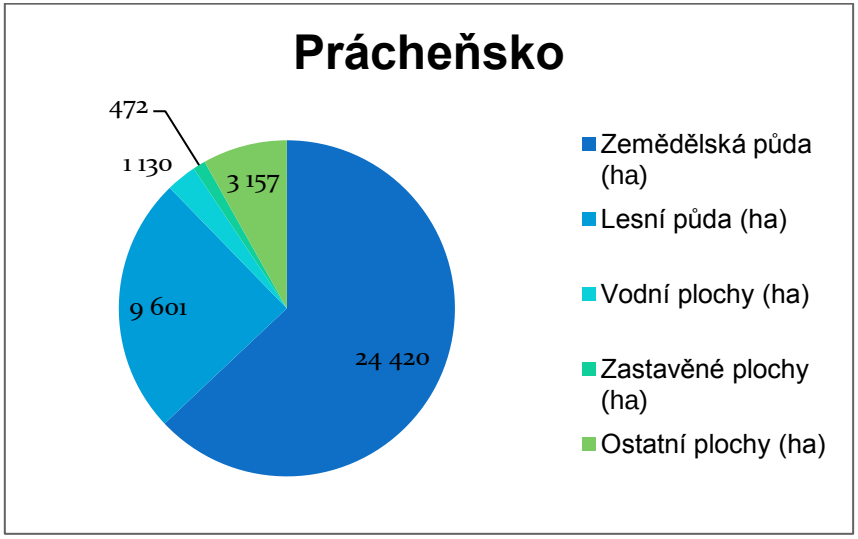

8.6 Graf č. 49 Využití půdy − Střední Pošumaví

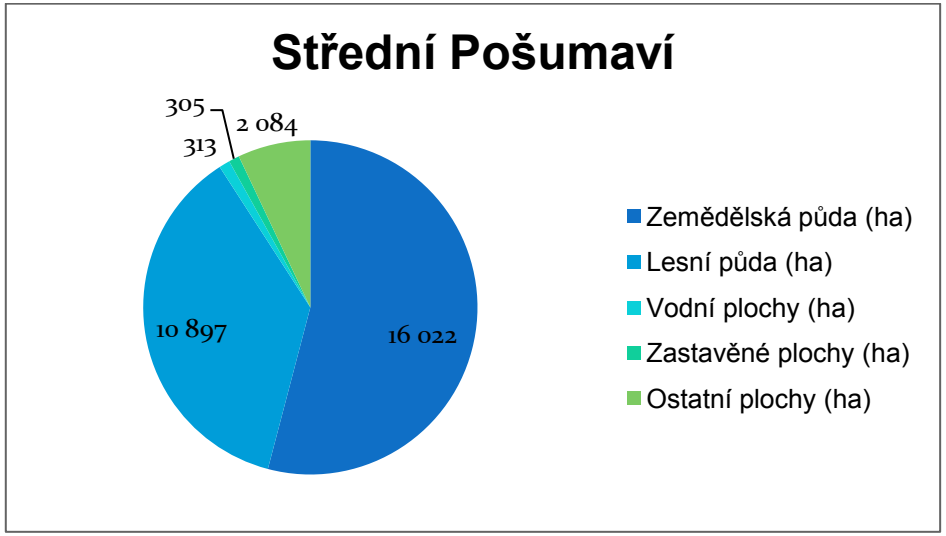

8.7 Graf č. 50 Využití půdy – Kasejovice

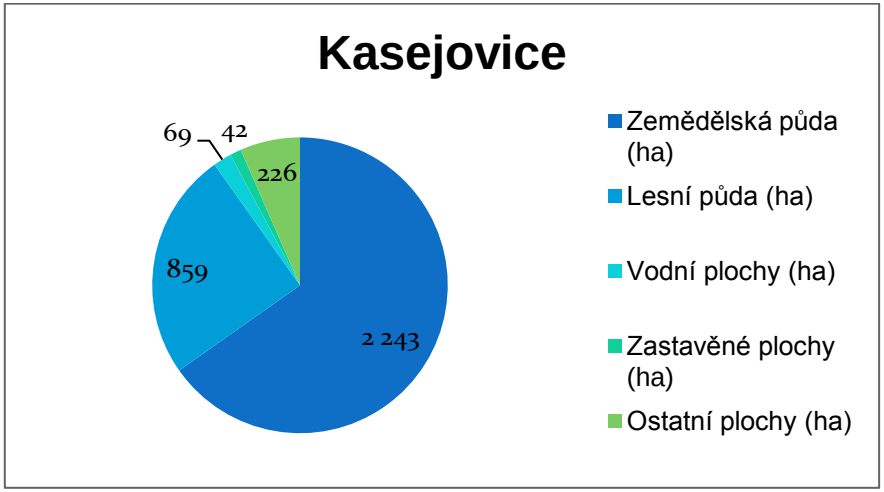

8.8 Graf č. 51 Využití půdy – Klatovy

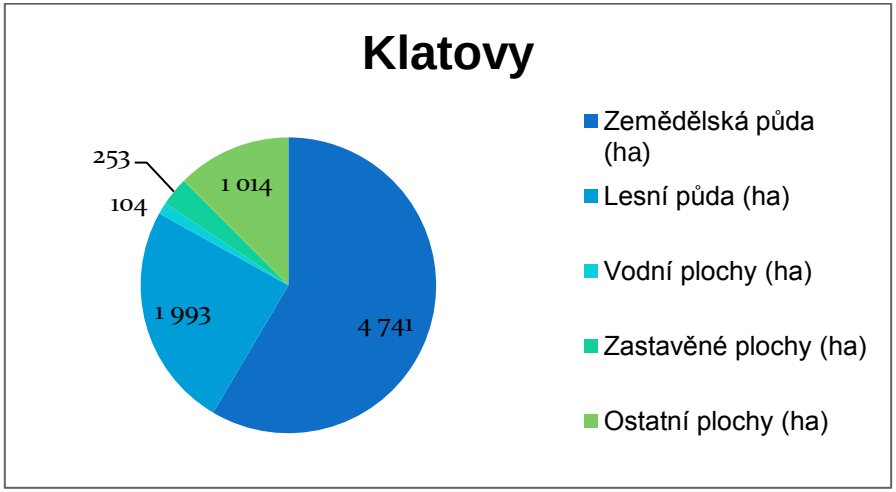

8.9 Graf č. 52 Využití půdy – Sušice

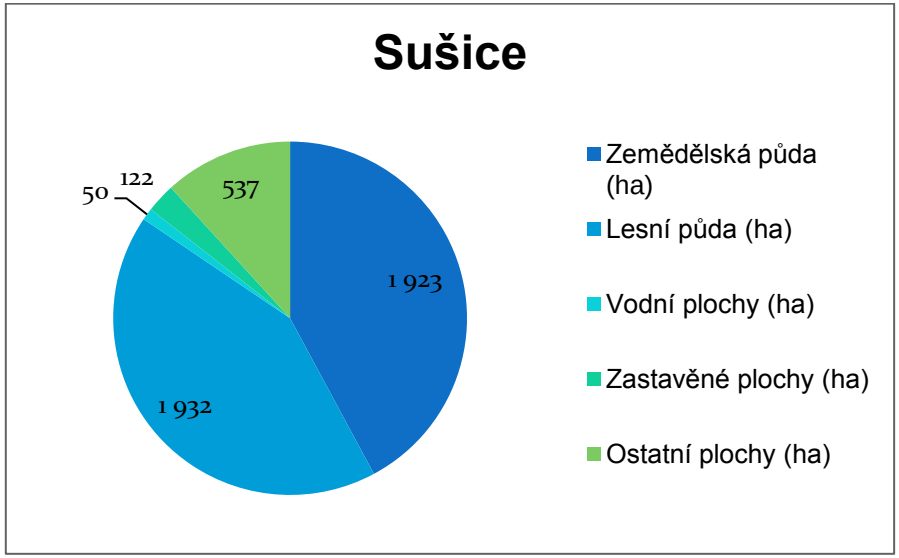

9 Příloha 9 Životní prostředí

9.1 Tabulka č. 78 Zdroje znečištění

Zdroj	Obec	Výkon MW
Mgr. Luboš Vaněk - DROKOZ EXTRA Běšiny	Běšiny	0
Václav Vaněk - Běšiny	Běšiny	0
ASAVET a.s.	Biřkov	28
Podhoran Černíkov a.s. - PALETY ČERNÍKOV	Černíkov	0
Silnice Klatovy a.s. - obalovna Dobršín	Dobršín	0,4
Dražovický Agropol s.r.o.	Dražovice u Sušice	0,2
Město Hartmanice	Hartmanice I	4,4
HASIT Šumavské vápenice a omítkárny, s.r.o. - provozovna Hejná	Hejná	0
BOHEMIA SPORT LION, spol. s r.o. - Horažďovice	Horažďovice	7
BYTSERVIS Sušice, spol. s r.o. - kotelna Horažďovice	Horažďovice	4,2
BYTSERVIS Sušice, spol. s r.o. - kotelna Horažďovice	Horažďovice	0,3

ČEVAK a.s. - ČOV Horažďovice	Horažďovice	0
Ing. Michael Forman - lakovna Třebomyslická	Horažďovice	0
Jiří Doubek - kotelna	Horažďovice	0,4
KOVALTOS, spol. s r.o. - Horažďovice	Horažďovice	0,3
Libuše Mužíková - Kulturní středisko - kulturní dům	Horažďovice	0,3
LYCKEBY AMYLEX, a.s. - Horažďovice	Horažďovice	8,4
Nemocnice následné peče-LDN Horažďovice s.r.o. - kotelna	Horažďovice	0,5
Otavské strojírny a.s.	Horažďovice	1
Primagra, a.s. - Silo, sklad Horažďovice	Horažďovice	6,2
Teplárna Strakonice, a.s., Výroba umělého kameniva	Horažďovice	0
TERASO Horažďovice, s. r. o. - Horažďovice	Horažďovice	2
TVAR, výrobní družstvo Klatovy	Horažďovice	0,8
Silvestr Žitník - pila Hrádek u Sušice	Hrádek u Sušice	0
Holzindustrie Chanovice s.r.o.	Chanovice	5,8
Pila Černý s.r.o. - provozovna Chlum u Hartmanic	Chlum u Hartmanic	0,7
Městys Chudenice - MŠ	Chudenice	0,5

Městys Chudenice - Chudenice	Chudenice	0,7
Aerotech Czech s.r.o.	Klatovy	0
AUTO NEJDL s.r.o.	Klatovy	0,7
Československá obchodní banka, a.s. - Klatovy	Klatovy	0,2
Drůbežářský závod Klatovy a. s.	Klatovy	7,8
DUPPO v.o.s. - Klatovy	Klatovy	0
Holz Schiller s.r.o. - průmyslové zpracování dřeva, Koldinova	Klatovy	3,6
JITONA a.s. závod Klatovy	Klatovy	0
Kaufland Česká republika v.o.s. - Klatovy	Klatovy	0,4
KLATOVSKÁ TEPLÁRNA a.s.	Klatovy	0,4
KLATOVSKÁ TEPLÁRNA a.s.	Klatovy	0,8
KLATOVSKÁ TEPLÁRNA a.s.	Klatovy	0,3
KLATOVSKÁ TEPLÁRNA a.s.	Klatovy	0,3
KLATOVSKÁ TEPLÁRNA a.s.	Klatovy	1,2
KLATOVSKÁ TEPLÁRNA a.s.	Klatovy	0,4
KLATOVSKÁ TEPLÁRNA a.s.	Klatovy	0,3

KLATOVSKÁ TEPLÁRNA a.s.	Klatovy	0,7
KLATOVSKÁ TEPLÁRNA a.s.	Klatovy	0,4
KLATOVSKÁ TEPLÁRNA a.s.	Klatovy	5,8
KLATOVSKÁ TEPLÁRNA a.s.	Klatovy	42,4
KLATOVSKÁ TEPLÁRNA a.s.	Klatovy	1
Lenka Drábová - čistírna u Košile, Klatovy	Klatovy	0
Lesní společnost Královský Hvozd, a.s.	Klatovy	0,2
Lesní společnost Královský Hvozd, a.s. - Klatovy	Klatovy	0
MASO WEST s.r.o. - Klatovy	Klatovy	0,5
Mlékárna Klatovy a. s.	Klatovy	15,8
Primagra, a.s. - ČS PHM	Klatovy	0
Primagra, a.s. - VKS, silo, suška Klatovy pod Borem	Klatovy	3,4
Rodenstock ČR s.r.o.	Klatovy	1,5
Silnice Klatovy a.s. - obalovna Svrčovec	Klatovy	0
Silnice Klatovy a.s. - Pískovna Beňovy	Klatovy	0
Střední škola zemědělská a potravinářská, Klatovy,	Klatovy	0,2

Národních mučedníků 141		
Šumavské vodovody a kanalizace a.s. - Klatovy	Klatovy	1,8
TBG Betonové stavby Klatovy s.r.o. - provozovna Čertovka	Klatovy	0
Technické služby města Klatov - Hřbitovní, Klatovy	Klatovy	1
Telefónica Czech Republic, a.s. - KT8131_NPZ	Klatovy	0,2
Tesco Stores ČR a.s.	Klatovy	0,3
TVAR, výrobní družstvo Klatovy - provoz Klatovy	Klatovy	2,7
Typos, tiskařské závody, s.r.o. - Klatovy	Klatovy	0
ZOD Hlavňovice - středisko Hlavňovice	Kolinec	0,3
Holz Schiller s.r.o. - pila Luby	Luby	1
Trio - D spol. s r.o. - Čistící stanice osiv Trštýn	Malechov	0,6
Zemědělské družstvo Měčín, družstvo - Měčín	Měčín	1,6
Klatovské rybářství a.s. - kachní farma Myslív	Myslív	0,4
Šafránkova základní škola a mateřská škola Nalžovské Hory	Nalžovské Hory	0,4
AGROPA a.s. - Olšany	Olšany u Kvášňovic	0,7
ZOD Hlavňovice - středisko Petrovice	Petrovice u Sušice	0

Průmysl kamene a.s. - kamenolom Slatina	Slatina u Horažďovic	0,7
Obchodní družstvo Soběšice	Soběšice u Sušice	2,4
STATEK SOBĚTICE spol. s r.o. - kotelna, Sobětice	Sobětice u Klatov	0,3
top color s.r.o. - provozovna Sobětice	Sobětice u Klatov	0,2
BG Šumava, s. r. o. - haly pro výkrm brojlerů Soustov	Soustov	1,1
Priorit energo s.r.o. BPS	Strážovice u Pačejova	0,3
BÖGL a KRÝSL k.s. - Kamenolom Hamr, Sušice	Sušice nad Otavou	0
BYTSERVIS Sušice, spol. s r.o. - kotelna K2	Sušice nad Otavou	5
BYTSERVIS Sušice, spol. s r.o. - K1 Sirkařská	Sušice nad Otavou	5
BYTSERVIS Sušice, spol. s r.o.- Kotelna Na Hrázi	Sušice nad Otavou	5
Compo Tech PLUS, spol. s r. o.	Sušice nad Otavou	5
ČEZ Energo, s.r.o. - kogenerační jednotka Kaštanová	Sušice nad Otavou	0,5
ČEZ Energo, s.r.o. - kogenerační jednotka Sirkařská	Sušice nad Otavou	0,4
DOPLA PAP Sušice, a.s.	Sušice nad Otavou	0
Macháček-MABET s r.o. - Sušice	Sušice nad Otavou	0,6
Nemocnice Sušice o.p.s.	Sušice nad Otavou	1

Pavel Michalík - SG strojírna s.r.o. Sušice	Sušice nad Otavou	0
PLASTIC SYSTEMS s.r.o. - provoz Sušice	Sušice nad Otavou	0,7
Ponnath ŘEZNIČTÍ MISTŘI, s.r.o.	Sušice nad Otavou	2,4
SG strojírna s.r.o. Sušice	Sušice nad Otavou	0
SOLODOOR a.s. - SOLO SIRKÁRNA - kotelna	Sušice nad Otavou	9,7
SOLODOOR a.s. Sušice - dřevařská výroba	Sušice nad Otavou	1,8
TEDOM a.s. - plynová kotelna K2 na ulici Pravdova	Sušice nad Otavou	0,5
TEDOM a.s. - plynová kotelna Tržiště na ulici Na Hrázi	Sušice nad Otavou	0,5
TERASO Horažďovice, s.r.o. - Sušice	Sušice nad Otavou	0,2
Tesco Stores ČR a. s. - HM Sušice	Sušice nad Otavou	0,3
EUROVIA Kamenolomy, a.s. - kamenolom Svrčovec, Dolany	Svrčovec	0
Odpadové hospodářství Klatovy, s.r.o. - skládka Štěpánovice	Štěpánovice u Klatov	0
KORAMEX a.s. - provozovna Tedražice	Tedražice	0
BÖGL a KRÝSL, k.s. - Kamenolom Trnčí, Ježovy	Trnčí	0
Plzeňské dílo v.d. - lisovna termosetů Velhartice (prov.200)	Velhartice	0
HASIT Šumavské vápenice a omítkárny, s.r.o.	Velké Hydčice	5

Obec Zavlekov - Zavlekov	Zavlekov	0,3
Kdyňsko		
Zdroj	**Obec**	**Výkon MW**
Mech-tec s.r.o.	Hluboká u Kdyně	0
ELITEX Machinery, s.r.o. - Strojírenská výroba, Kdyně	Kdyně	0,4
HAAS Bohemia, spol. s r.o. - Kdyně	Kdyně	0,4
JANZBY spol. s r.o. - chemické čištění oděvů, Kdyně	Kdyně	0
KDYNIUM a.s.	Kdyně	0
Technické služby Kdyně	Kdyně	0
Transteplo Kdyně, spol. s r.o. - kotelna Nádražní	Kdyně	22,8
BIOENERPO s.r.o. - Bioplynová stanice Mrákov	Klíčov u Mrákova	1
BÖGL a KRÝSL, k.s. - Kamenolom Tisová, Mrákov	Klíčov u Mrákova	0
Heidolph České elektromotory s.r.o. - Mrákov	Klíčov u Mrákova	0
stauner palet s.r.o. - Starý Klíčov, Mrákov	Klíčov u Mrákova	0,3

Zemědělské obchodní družstvo Mrákov - Mrákov	Mrákov	1,2
DIESELWORX s.r.o.	Nový Kramolín	0,5
Podhoran Černíkov a.s. - středisko Úsilov	Úsilov	0,4
VŠEZEP spol. s r.o. - Všeruby	Všeruby u Kdyně	3,2
HATEC CZ s.r.o. - Kovovýroba, Zahořany	Zahořany u Domažlic	0
Kasejovicko		
Zdroj	**Obec**	**Výkon MW**
AGROCHOV Kasejovice-Smolivec, a.s.	Kasejovice	1
Střední škola, Oselce 1 - Oselce	Oselce	0,6
KOVO Kasejovice MONT s.r.o. - Kasejovice	Újezd u Kasejovic	3,2

*Zdroj ČHMÚ rok 2012

10 Příloha 10 Ochrana přírody

10.1 Tabulka č. 79 Velkoplošná chráněná území v rámci působnosti MAS Pošumaví

Kategorie	Obec/místní část	Mikroregion	Název	Předmět ochrany	Rozloha (ha)	Datum vyhlášení
NP	Hartmanice / Hartmanice, Hartmanice / Kochánov, Hartmanice / Kundratice, Hartmanice / Paště, Hartmanice / Zálužice	Střední Pošumaví	Šumava	Posláním NP je uchování a zlepšení jeho přírodního prostředí, zejména ochrana či obnova samořídících funkcí přírodních systémů, přísná ochrana volně žijících živočichů a planě rostoucích rostlin, zachování typického vzhledu krajiny, naplňování vědeckých a výchovných cílů, jakož i využití území národního parku turistice a rekreaci nezhoršující přírodní prostředí.	69030	20. 3. 1991
CHKO	Hartmanice, Hartmanice / Bezděkov, Hartmanice / Dolejší Krušec, Hartmanice / Dolejší Těšov, Hartmanice / Hořejší Krušec,	Střední Pošumaví	Šumava	Posláním oblasti je ochrana všech hodnot krajiny, jejího vzhledu a jejích typických znaků i přírodních zdrojů a vytváření vyváženého životního prostředí; k typickým znakům krajiny náleží zejména její povrchové utváření včetně vodních ploch a toků, její vegetační kryt a volně žijící živočišstvo, rozvržení a využití lesního a zemědělského půdního fondu a ve vztahu k ní také rozmístění a urbanistická skladba sídlišť, architektonické stavby a místní zástavba lidového rázu.	99400	27. 12. 1963

	Hartmanice / Hořejší Těšov, Hartmanice / Chlum, Hartmanice / Kochánov, Hartmanice / Kundratice, Hartmanice / Mochov, Hartmanice / Paště, Hartmanice / Štěpanice, Hartmanice / Vatětice, Hartmanice / Zálužice, Hlavňovice / Mokřany, Sušice / Nuzerov					

10.2 Tabulka č. 80 Maloplošné přírodní rezervace na území Místní akční skupiny Pošumaví z.s.p.o.

Kategorie	Obec/místní část	Mikroregion	Název	Předmět ochrany	Rozloha (ha)	Datum vyhlášení
PR	Dolany / Malechov	Běleč	Bělč	Zbytek starého smíšeného pralesa	9.44	12. 04. 1955
NPP	Chudenice / Chudenice	Běleč	Americká zahrada	Arboretum se vzácnými druhy cizích dřevin, zejména dřevin amerického původu.	1.89	17. 12. 1970
PP	Chudenice / Lučice	Běleč	Chudenická bažantnice	lesní komplex smíšených porostů blízkých přirozené skladbě dřevin (se zvlášť starými porosty 300letých dubů) a jeho bylinných společenstev	17.9404	31. 12. 1933
PR	Chudenice / Slatina	Běleč	Bělyšov	Starý dubový porost s lípou, klenem, borovicí a bukem	11.37	17. 03. 1955
PP	Švihov / Kokšín	Běleč	Stará Úhlava	Ochrana starého ramene řeky Úhlavy, významný geomorfologický a krajinný prvek s výskytem chráněných druhů rostlin.	0.5019	01. 05. 1988
PP	Chodská Lhota	Kdyňsko	Německá hora	Opuštěný lom v olivinickém gabronoritu, který je významnou dokumentační lokalitou kdyňského masivu.	0.2738	22. 10. 1990
PP	Chodská Lhota	Kdyňsko	Orlovická hora	Starý jámový lom limonitových rud	0.3278	22. 10. 1990
PR	Němčice	Kdyňsko	Herštýn	Smíšený porost listnatý (buk, dub, lípa, jasan) přes 200 let starý, kol zříceniny hradu Herštýna.	10.76	31. 12. 1933
PP	Němčice	Kdyňsko	Hora	Smíšený porost s výskytem áronu	2.79	12. 04. 1955

				skvrnitého		
PR	Pocinovice / Orlovice	Kdyňsko	Jezvinec	Ochrana starého smíšeného suťového porostu s bohatým výskytem měsíčnice vytrvalé a dalších význačných hajních druhů rostlin v podrostu.	10.7823	18. 03. 1955
PR	Klatovy / Habartice	Klatovy	Jelení vrch	Ochrana přirozeného zbytku smíšeného listnatého lesa s lípou, typického pro původní lesní porosty v Pošumaví.	11.11	16. 08. 1966
PP	Klatovy / Tupadly	Klatovy	Tupadelské skály	Ochrana geologicky a krajinářsky významné skupiny vypreparovaných buližníkových skal, nacházejících se na jižním okraji sídla Tupadly. Cílem ochrany je zachovat stávající stav v neporušené podobě.	0.8053	11. 01. 1967
PP	Měčín / Petrovice u Měčína	Měčínsko	Bejkovna	fragment slatinné louky s výskytem zvláště chráněných a ohrožených druhů rostlin	0.8533	01. 10. 1990
PP	Nehodiv	Plánicko	Dolejší dráhy	Bývalé obecní pastviny s výskytem řady chráněných a ohrožených druhů rostlin.	4.3514	01. 06. 1990
PP	Plánice / Lovčice	Plánicko	Velký kámen	Ochrana zbytku přirozeného bukového porostu na kamenitém svahu.	1.1	17. 12. 1970

PR	Budětice / Budětice	Pošumaví	Čepičná	Ochrana významné přírodní lokality. Na vápencovém podloží, zejména na výchozech krystalického vápence, se zde vyskytuje řada chráněných druhů vzácných vápnomilných a teplomilných rostlin. Lesní porosty na vápenci tvoří významnou genovou základnu buku lesního. Území je významné i z hlediska entomologického. Vápencové skály jsou dominantním prvkem krajiny, celek je nedílnou součástí územního systému ekologické stability (regionální biocentrum 813 - Čepičná).	179	01. 08. 1999
PP	Budětice/Vlkonice	Pošumaví	Vlkonice	Ochrana kriticky ohroženého druhu rostliny hořečku mnohotvarého českého a společenstva mezofilních luk s výskytem hořce brvitého, zimostrázku alpského a jalovce obecného	1.172	29. 02. 2012
PP	Nezdice na Šumavě / Pohorsko	Pošumaví	Pohorsko	Ochrana kriticky ohroženého druhu rostliny hořečku mnohotvarého českého	0.4185	29. 02. 2012
PP	Strašín / Lazny	Pošumaví	Mrazové srázy u Lazen	Ochrana dokonale vyvinutého mrazového srázu s kamenným mořem, geomorfologického prvku charakteristického pro vývoj Šumavy.	1.86	08. 04. 1976
PP	Strašín / Strašín	Pošumaví	Strašínská jeskyně	Ochrana jediné větší přirozené jeskyně v systému sušickostrakonických vápenců.	0.5292	11. 01. 1967
PR	Strašín / Nahořánky, Soběšice	Pošumaví	Na Volešku	Rašelinné louky s bohatým výskytem řady chráněných a ohrožených druhů rostlin.	5.2189	01. 01. 1989

PR	Hejná	Prácheňsko	Pučanka	Vzácná květena na krystalickém vápenci	24.77	23. 10. 1948
PP	Horažďovice / Svaté pole	Prácheňsko	Svaté Pole	Zachování mezofytních luk s výskytem početné populace vstavače kukačky	3.4879	25. 05. 2007
PR	Velké Hydčice	Prácheňsko	Prácheň	přirozené převážně listnaté porosty teplomilného charakteru s typickou květenou, charakteristické pro předhoří Šumavy	28.5537	08. 06. 1953
PR	Myslív / Loužná	Slavník	V Morávkách	Ochrana zbytku bývalých obecních pastvin (drah) s výskytem silně ohrožených a chráněných druhů rostlin.	2.4288	01. 05. 1988
PR	Hartmanice / Bezděkov, Hartmanice / Hořejší Krušec, Hartmanice / Hořejší Těšov, Hartmanice / Chlum, Hartmanice / Kochánov	Střední Pošumaví	Žežulka	Posláním PR je zachování horských olšin s olší šedou v nivě Pstružného potoka. Předmětem ochrany jsou samovolně se vyvíjející dřevinná společenstva.	53.2961	01. 01. 2008
PR	Hartmanice / Hartmanice	Střední Pošumaví	Hamižná	Geomorfologické útvary, prameniště, skupiny stromů, porosty, přirozené přírodní ekosystémy se všemi jejich součástmi, rostlinnými a živočišnými společenstvy.	14.8901	01. 06. 1995

PR	Hartmanice / Kochánov, Hartmanice / Zhůří	Střední Pošumaví	Kepelské mokřady	Kriticky ohrožené druhy rostlin a živočichů, prameniště, skupiny stromů, porosty, přirozené přírodní ekosystémy.	10.5897	01. 06. 1995
PR	Hartmanice / Kundratice	Střední Pošumaví	Kříženecké mokřady	Posláním PR je zachování přirozeného charakteru horské olšiny, podmáčené smrčiny, zajištění ochrany rostlinných společenstev na bezlesé části. Předmětem ochrany jsou samovolně se vyvíjející bylinná a dřevinná společenstva ve všech fázích přirozeného vývoje.	4.186	01. 01. 2008
PR	Hartmanice/Kochánov	Střední Pošumaví	Poustka	horská olšina s olší šedou, podmáčené a rašelinné smrčiny s výskytem rosnatky okrouhlolisté, tučnice obecné, ostřice Hartmannovy a ostřice Davallovy	6.7163	01. 01. 2008
PR	Hrádek / Zbynice	Střední Pošumaví	Zbynické rybníky	Hnízdiště a tahová lokalita vodního ptactva.	37.9348	20. 12. 1992
PP	Týnec / Loreta	Střední Pošumaví	Loreta	Ochrana bývalého vápencového dolu, který je zcela ojedinělou přírodovědeckou lokalitou, shrnující význam geologický, speleologický a zoologický, a je dále významnou báňskou památkou.	'13.65	01. 01. 1985
PR	Velhartice / Borek	Střední Pošumaví	Borek u Velhartic	Ochrana reliktního boru v Pošumaví jako zbytku přirozeného rozšíření borovice.	38.09	14. 12. 1990
NPP	Sušice / Albrechtice	Sušice	Pastviště u Fínů	Ochrana strmé terasy Podmokelského potoka s výskytem vzácných a chráněných druhů rostlin.	4.1856	01. 06. 1985

PR	Sušice / Milčice	Sušice	Milčice	Chráněné a kriticky ohrožené druhy rostlin.	8.7478	31. 12. 1991

10.3 Tabulka č. 81 Přehled památných stromů na území Místní akční skupiny Pošumaví z.s.p.o.

Obec / místní část	Mikroregion	Typ objektu	Strom(y)	Místní název	Poznámka
Biřkov	Běleč	Jednotlivý strom	dub letní	Dub v Biřkově	U cesty vedoucí k bývalému mlýnu, v blízkosti potoka v doprovodné liniové zeleni
Chudenice	Běleč	Jednotlivý strom	lípa velkolistá	Zámecká lípa	Na terase před zámkem
Chudenice	Běleč	Jednotlivý strom	lípa velkolistá	Chudenická lípa	U silnice do Slatiny v lokalitě „u kapličky“
Chudenice	Běleč	Jednotlivý strom	lípa velkolistá	Lázeňská lípa	Za budovou zámku na prostranství, ke kterému vedou schody
Chudenice / Bolfánek	Běleč	Jednotlivý strom	tis červený	Tis v Chudenicích	U hájovny pod Bolfánkem
Chudenice / Lučice	Běleč	Jednotlivý strom	dub letní	Dub v Lučici	V centru obce u hlavní silnice
Poleň	Běleč	Jednotlivý strom	lípa velkolistá	Poleňská lípa - Dobrovského	V obci na návsi u kostela
Švihov	Běleč	Skupina stromů	dvě lípy velkolisté	Lípy ve Švihově	travnatý pás u asfaltové cesty na okraji města u křížku; obvod kmene: 365, 214
Švihov / Kamýk	Běleč	Skupina stromů	tři lípy velkolisté	Lípy v Kamýku	Na volném prostranství v blízkosti komunikace; obvod kmenů 340 cm, 470 cm, 275 cm
Úboč	Běleč	Jednotlivý strom	lípa obecná	Jehlíkova lípa	Na hrázi Úbočského rybníka; stáří cca 350 let

Únějovice	Běleč	Jednotlivý strom	hrušeň obecná	Pastýřova hruška	v lese Cikánovka
Kasejovice / Chloumek	Kasejovice	Jednotlivý strom	lípa velkolistá	Chloumecká lípa	Na návsi u kapličky
Kasejovice / Kasejovice	Kasejovice	Jednotlivý strom	trnovník bílý	Kasejovický akát	Z kapličky při cestě do Chloumku
Kasejovice / Podhůří	Kasejovice	Jednotlivý strom	lípa velkolistá	Podhůřská lípa	Na návsi před dvorem čp. 1
Dlažov / Miletice	Kdyňsko	Jednotlivý strom	jilm horský	Jilm v Mileticích	U silnice od Dlažova, na kraji obce vlevo v zahradě
Kdyně	Kdyňsko	Stromořadí	dvanáct lip srdčitých	Stromořadí na Šibenici	Jednostranná alej severně až severozápadně od obce, podél cesty na kopci mezi poli k šibenici; 1 lípa (první směrem od obce Brnířov) zlomena v roce 2000, ponechána jako torzo
Kout na Šumavě	Kdyňsko	Skupina stromů	tři lípy velkolisté a jedna lípa srdčitá	U čtyřech lip	U cesty směrem na Starý dvůr, kdysi mezi nimi křížek; stáří cca 200 let
Kout na Šumavě	Kdyňsko	Jednotlivý strom	dub letní	Dub nad Spáleným rybníkem	Na louce nad Spáleným rybníkem vysazeno za Stadionů

Kout na Šumavě	Kdyňsko	Jednotlivý strom	lípa velkolistá	Zámecká lípa	Před zámkem
Kout na Šumavě	Kdyňsko	Skupina stromů	tři duby letní	Duby v Pekle	Na okraji lesa v blízkosti jezírek v lokalitě "Peklo"
Kout na Šumavě	Kdyňsko	Skupina stromů	dva duby letní	Duby nad rybníkem Bílka	Na okraji lesa u polní cesty nad rybníkem
Kout na Šumavě / Nový Dvůr	Kdyňsko	Jednotlivý strom	dub letní	Bílkovský dub	Naa východní straně Novodvorského rybníka, mezi rybníkem a návrším Bělka; stáří cca 300 let.
Kout na Šumavě / Nový Dvůr	Kdyňsko	Jednotlivý strom	lípa velkolistá	Lípa u Krysálů	U severozápadního okraje Novodvorského rybníka, mezi polem a polní cestou; stáří cca 300 let.
Kout na Šumavě / Nový Dvůr	Kdyňsko	Jednotlivý strom	javor klen	Bílkovský javor	Na okraji lesa na východní straně Novodvorského rybníka, asi 300 m od hráze; stáří cca 300 let.
Kout na Šumavě / Starý dvůr	Kdyňsko	Skupina stromů	tři duby letní	Starodvorské duby	obvod kmenů: 500 cm, 506 cm, 535 cm, 590 cm, výška od 18 do 22 m; stáří cca 400 let
Kout na Šumavě / Starý dvůr	Kdyňsko	Jednotlivý strom	dub letní	Dub v třešnové rovci	V rokli SV od Starého dvora mezi poli; stáří cca 500 let
Kout na Šumavě / Starý dvůr	Kdyňsko	Jednotlivý strom	jasan ztepilý	Jasan u Starého Dvora	Na začátku části obce Starý Dvůr
Loučim	Kdyňsko	Skupina stromů	čtyři lípy velkolisté	Loučimské lípy	obvod kmenů: od 300 cm do 360 cm, výška od 23 m do 25 m

Všeruby / Hájek	Kdyňsko	Skupina stromů	osm lip velkolistých	Tanaberské lípy	V blízkosti kostela sv. Anny
Zahořany / Bořice	Kdyňsko	Jednotlivý strom	hrušeň obecná	Hruška v poli	JZ od Sedlice v poli
Zahořany / Bořice	Kdyňsko	Skupina stromů	lípa velkolistá	Lípy u bývalé bořické hospody	U bývalého hostince v Bořicích, nyní v zahradě u rodinného domu; obvod kmenů od 262 cm do 350 vm
Klatovy	Klatovy	Jednotlivý strom	dub letní	Dub letní v Klatovech	v Kollárově ulici
Klatovy	Klatovy	Jednotlivý strom	javor stříbrný	Javor u klatovské pošty	Na křižovatce u kulturního domu
Klatovy	Klatovy	Jednotlivý strom	dub letní	Dub u Pazderny - Klatovy	větší travnatá plocha mezi silnicí a Drnovým potokem - lokalita U Pazderny
Klatovy / Beňovy	Klatovy	Jednotlivý strom	lípa srdčitá	Beňovská lípa	V Beňovech u silnice Klatovy-Kdyně
Klatovy / Drslavice	Klatovy	Jednotlivý strom	javor klen	Drslavický klen	Na hrázi rybníka Dubeček pod Drslavicemi

Předslav / Předslav	Měčínsko	Jednotlivý strom	dub letní	Tyršův dub	U rybníčku
Bolešiny / Domažličky	Plánicko	Jednotlivý strom	lípa srdčitá	Lípa u kapličky	travnatá plocha u kapličky v Domažličkách
Číháň	Plánicko	Jednotlivý strom	lípa srdčitá	Lípa v Číhani	V centru obce na dvoře u čp. 40
Nehodív	Plánicko	Jednotlivý strom	lípa velkolistá	Nehodivská lípa	na návsi před čp. 4
Obytce	Plánicko	Jednotlivý strom	lípa velkolistá	Lípa u kapličky v Obytcích	Na návrší před obcí u kaple za obytným domem se zahradou
Plánice / Bližanovy	Plánicko	Skupina stromů	dvě lípy srdčité	Bližanovské lípy	na konci vesnice u kapličky
Plánice / Vracov	Plánicko	Jednotlivý strom	lípa velkolistá	Vracovská lípa	u rybníka
Plánice / Zdebořice	Plánicko	Jednotlivý strom	lípa velkolistá	Zdebořická lípa	Před vchodem na hřbitov
Zavlekov / Zavlekov	Plánicko	Skupina stromů	čtyři lípy srdčité	Zavlekovské lípy	Na severovýchodním okraji obce u silnice směrem na Plichtice

Nezdice na Šumavě / Ždánov	Pošumaví	Skupina stromů	javor klen	Skupina javorů Ždánov	les.odd 249
Nezdice na Šumavě / Ždánov	Pošumaví	Jednotlivý strom	buk lesní	Buk na Ždánově	les.odd 249 a
Nezdice na Šumavě / Ždánov	Pošumaví	Jednotlivý strom	lípa velkolistá	Lípa velkolistá, sedlo Chlum, Ždánov	les.odd 252
Podmokly	Pošumaví	Jednotlivý strom	dub letní	Dub letní v Podmoklech	pod Kotalovskými Dvory, u polní cesty se zelenou turistickou značkou
Soběšice / Mačice	Pošumaví	Jednotlivý strom	lípa velkolistá	Mačická lípa	u čp. 41
Strašín / Strašín	Pošumaví	Jednotlivý strom	javor klen	Strašínský klen u kostela	lesní porost u kostela p. Marie, cca 10 m severozápadně od jeho zdi.
Strašín / Maleč	Pošumaví	Jednotlivý strom	lípa srdčitá	Malečská lípa	U čp. 21, po pravé straně do Strašína
Hejná	Prácheňsko	Jednotlivý strom	lípa srdčitá	Lípa u Sv. Filipa Jakuba	Na travnaté ploše u kostela Sv. Filipa Jakuba v těsné blízkosti hřbitovní zdi

Horažďovice / Horažďovická Lhota	Prácheňsko	Skupina stromů	jedna lípa srdčitá, jedna lípa velkolistá	Lípy u Mlýnského rybníka	u stezky vedoucí okolo Mlýnského rybníka v Horažďovické Lhotě, u křížku po obou jeho stranách; obvod kmenů: 350 cm, 337 cm
Horažďovice / Zářečí	Prácheňsko	Jednotlivý strom	dub letní	Dub Šternberk	V tzv. Panské zahradě nedaleko skautské klubovny
Oselce / Oselce	Prácheňsko	Jednotlivý strom	buk lesní	Buk v Oselcích	V lese u staré cesty z Oselec do Kotouně u křížku
Oselce / Oselce	Prácheňsko	Jednotlivý strom	lípa srdčitá	Oselecká lípa	U sochy sv. Jana Nepomuckého u silnice na Chlumy směrem na Nekvasovy
Velké Hydčice	Prácheňsko	Jednotlivý strom	dub letní	Rosenauerův dub	Jižně od silnice Horažďovice-Velké Hydčice v lese za vodárnou
Velký Bor / Jetenovice	Prácheňsko	Jednotlivý strom	lípa srdčitá	Lípa u Podlešáků	U čp. 25
Žichovice	Prácheňsko	Jednotlivý strom	lípa srdčitá	Lípa srdčitá	V zámeckém areálu
Břežany	Slavník	Jednotlivý strom	lípa srdčitá	Lípa u Svaté Anny	v polesí Slavník při výjezdu z Břežan ve směru na Malý Bor se za obcí odbočí vlevo na místní komunikaci, po které se dojede až ke kapli
Kvášňovice	Slavník	Jednotlivý	lípa velkolistá	Kvášňovická	při polní cestě z Kvášňovic do Deffurových Lažan

		strom		lípa	
Malý Bor / Malé Hydčice	Slavník	Jednotlivý strom	lípa srdčitá	Hydčická lípa	na pastvině na levém břehu náhonu pod mlýnem
Nalžovské Hory / Těchonice	Slavník	Jednotlivý strom	lípa srdčitá	Valachoc lípa	za obcí u křížku vedle cesty z Těchonic do Strážovic; zasazena v r. 1920
Hartmanice / Kundratice	Střední Pošumaví	Jednotlivý strom	javor klen	Zámecký klen	u zámku
Hartmanice / Dobrá Voda	Střední Pošumaví	Jednotlivý strom	lípa velkolistá	Lípa Dobrá Voda	u kostela Dobrá Voda
Hartmanice / Dolejší Krušec	Střední Pošumaví	Jednotlivý strom	jilm drsný	Staletý jilm v Dolejším Krušci	nad polní cestou nad zámkem
Hartmanice / Dolejší Krušec	Střední Pošumaví	Stromořadí	lípy srdčité a lípy velkolisté	Krušecká lipová alej	při cestě z obce k lesu (bývalé kapličce), leží na hranici CHKO
Hartmanice / Dolejší Krušec	Střední Pošumaví	Skupina stromů	tři javory kleny	Staleté kleny v Dolejším Krušci	při cestě u zámku
Hartmanice / Dolejší Krušec	Střední Pošumaví	Jednotlivý strom	lípa srdčitá	Staletá lípa při cestě z Dolního Krušce do Trpěšic	stojí vedle křížku stranou cesty z Dolejšího Krušce do osady Trpěšice

Hartmanice / Hartmanice	Střední Pošumaví	Jednotlivý strom	lípa malolistá	Lípa v Hartmanicích u kostela	lípa na náměstí u kostela
Hartmanice / Horní Chlum	Střední Pošumaví	Jednotlivý strom	javor klen	Staletý javor klen v Horním Chlumu	krásný košatý strom stojí u polní cesty stranou osady
Hartmanice / Horní Chlum	Střední Pošumaví	Jednotlivý strom	javor klen	Staletý klen nad Horním Chlumem	stojí u polní cesty nad osadou
Hartmanice / Horní Chlum	Střední Pošumaví	Jednotlivý strom	lípa velkolistá	Staletá lípa v Horním Chlumu	krásný starý strom stojí nad osadou u polní cesty
Hartmanice / Chlum	Střední Pošumaví	Jednotlivý strom	lípa velkolistá	Staletá lípa na nádvoří bývalé pily v Chlumu	košatý mohutný strom stojí uprostřed nádvoří
Hartmanice / Karlov	Střední Pošumaví	Skupina stromů	javor klen	Skupina stromů v zámeckém parku Karlov	zámecký park Karlov, u jednoho javoru zrušena ochrana - pokácen v roce 2002, topol bílý pokácen
Hartmanice / Kochánov	Střední Pošumaví	Skupina stromů	javor klen	Kochánovské javory	blízko komunikace Kochánov
Hartmanice / Kundratice	Střední Pošumaví	Jednotlivý strom	javor klen	Zámecký klen	u zámku

Hartmanice / Kundratice	Střední Pošumaví	Skupina stromů	dub zimní	Skupina dubů zimních	Kundratice
Hartmanice / Mochov	Střední Pošumaví	Stromořadí	pět modřínů opadavých	Mochovské modříny	U cesty na Dolejší Těšov, leží na hranici CHKO; 1 strom skácen - zrušovací rozhodnutí nedoručeno
Hartmanice / Mochov	Střední Pošumaví	Jednotlivý strom	jilm habrolistý	Čermákův jilm	na rozhraní pozemků v soukromém vlastnictví; extrémní poloha cca 860 m.n.m.
Hartmanice / Palvínov	Střední Pošumaví	Jednotlivý strom	lípa srdčitá	Palvínovská lípa	na sz. okraji Palvínova
Hartmanice / Palvínov	Střední Pošumaví	Skupina stromů	dva duby zimní, lípa srdčitá, buk lesní, jedle bělokorá	Skupina stromů v zámeckém parku Palvínov	zámecký park Palvínov
Hartmanice / Palvínov	Střední Pošumaví	Stromořadí	čtrnáct lip velkolistých	Palvínovská alej ke statku	podél cesty k polorozpadlému zámečku Palvínov; stáří cca 200 let, obvody kmenů od 160 do 433 cm
Hartmanice / Palvínov	Střední Pošumaví	Jednotlivý strom	javor klen	Javor klen v Palvínově ve dvoře	ve dvoře
Hartmanice / Palvínov	Střední Pošumaví	Jednotlivý strom	lípa malolistá	Lípa v louce pod švestkovou alejí	V Palvínově směrem ke Koutenkovi, soliter s krajinotvornou estetickou hodnotou, zahrnuta do arboristického projektu Ing. Spěváčka v roce 1998

Hartmanice / Paště	Střední Pošumaví	Jednotlivý strom	lípa velkolistá	Paštěcká lípa	V bývalé osadě Přední Paště (zaniklé poválečným vysídlením) vedle účelové komunikace na místě zvaném Hofmannhof (býv. čp. 22)
Hartmanice / Paště	Střední Pošumaví	Jednotlivý strom	buk lesní	Buk na Berglu	V bývalé osadě Bergl (dnes zaniklé poválečným vysídlením) na okraji lesního porostu na místě zvaném Bon Berglpeter (bývalé čp. 17)
Hartmanice / Prostřední Krušec	Střední Pošumaví	Skupina stromů	lípa srdčitá	Staleté lípy v Prostředním Krušci	První roste na dvoře čp. 21, druhá těsně pod dvorem
Hartmanice / Prostřední Krušec	Střední Pošumaví	Jednotlivý strom	lípa srdčitá	staletý dub v Prostředním Krušci	Roste na volném prostranství u domu čp. 26.
Hartmanice / Vatětice	Střední Pošumaví	Skupina stromů	tři duby letní	Skupina dubů ve Sloním údolí	ve Sloním údolí
Hartmanice / Vatětice	Střední Pošumaví	Jednotlivý strom	jasan ztepilý	Vatětický jasan	u silnice z Vatětic na Palvínov poblíž lípy
Hartmanice / Vatětice	Střední Pošumaví	Jednotlivý strom	lípa srdčitá	Vatětická lípa	ve Vatěticích proti křížku
Hartmanice / Vatětice	Střední Pošumaví	Jednotlivý strom	javor klen	Vatětický klen	u silnice z Vatětic na Palvínov, vpravo
Hartmanice /	Střední	Jednotlivý	lípa srdčitá	Lípa ve	u silnice z Palvínova do Vatětic,křižovatka s polní cestou

Vatětice	Pošumaví	strom		Vatětické aleji	
Hartmanice / Vatětice	Střední Pošumaví	Skupina stromů	lípa velkolistá, dub letní	Vatěticko-mouřenecká alej	podél zaniklé cesty mezi Vatěticemi a Mouřencem v lesním porostu, stáří cca 200 let; obvody kmenů od 175 do 383
Hartmanice / Vlastějov	Střední Pošumaví	Jednotlivý strom	lípa srdčitá	Vlastějovská lípa	na pastvině pod kravínem nad silnicí do Jiřičné
Hlavňovice / Milínov	Střední Pošumaví	Skupina stromů	šest lip velkolistých	Lípy na Božích mukách	Skupina lip u kříže (památníku) cca 300 m záp. od silnice Hlavňovice-Suchá
Hrádek / Hrádek	Střední Pošumaví	Jednotlivý strom	lípa velkolistá	Hrádecká lípa	na návrší u sochy sv.J.Nepomuckého, vpravo od silnice ze Sušice do Hrádku
Hrádek / Hrádek	Střední Pošumaví	Jednotlivý strom	dub letní	Hrádecký dub	u Mlýnského rybníka
Hrádek / Těđražice	Střední Pošumaví	Jednotlivý strom	lípa srdčitá	Lípa srdčitá u kostela na Zdouni	vně zdi u kostela na Zdouni
Hrádek / Těđražice	Střední Pošumaví	Jednotlivý strom	lípa velkolistá	Lípa velkolistá u kostela na Zdouni	vně zdi kostela na Zdouni u vchodu na hřbitov
Kolinec / Jindřichovice	Střední Pošumaví	Jednotlivý strom	lípa velkolistá	Jindřichovická lípa v zámeckém	v Jindřichovickém zámeckém parku za jednou z hospodářských budov

				parku	
Kolinec / Jindřichovice	Střední Pošumaví	Jednotlivý strom	lípa velkolistá	Lípa velkolistá v Jindřichovickém zámeckém parku	v Jindřichovickém zámeckém parku jižně od rybníčku
Kolinec / Jindřichovice	Střední Pošumaví	Skupina stromů	pět javorů klenů	Skupina javorů klenů v Jindřichovickém zámeckém parku	Jindřichovický zámecký park
Kolinec / Jindřichovice	Střední Pošumaví	Jednotlivý strom	javor stříbrný	Javor stříbrný v Jindřichovickém zámeckém parku	živé torzo stromu porostlé břečťanem v Jindřichovickém zámeckém parku
Kolinec / Jindřichovice	Střední Pošumaví	Jednotlivý strom	buk lesní červenolistý	Buk v Jindřichovickém zámeckém parku	Jindřichovický zámecký park
Kolinec / Malonice	Střední Pošumaví	Jednotlivý strom	dub různolistý	Dub u Malonic	V od obce Malonice, u rybníčka Ostrovský
Kolinec / Malonice	Střední Pošumaví	Jednotlivý strom	lípa velkolistá	Malonická lípa	na pastvině pod kravínem

Kolinec / Sluhov	Střední Pošumaví	Skupina stromů	dvě lípy velkolisté	Skupina velkolistých lip ve Sluhově	u křížku v centru osady Sluhov
Kolinec / Smrčí	Střední Pošumaví	Jednotlivý strom	lípa srdčitá	Lípa ve Smrčí	V obci u čp. 27
Kolinec / Malonice	Střední Pošumaví	Jednotlivý strom	lípa velkolistá	Lípa na návsi v Malonicích	na návsi u odbočky na Velhartice
Kolinec / Podolí	Střední Pošumaví	Jednotlivý strom	lípa velkolistá	Tomáškova lípa	u čp. 6
Kolinec / Sluhov	Střední Pošumaví	Jednotlivý strom	lípa velkolistá	Sluhovská lípa	V centru osady
Mokrosuky / Mokrosuky	Střední Pošumaví	Jednotlivý strom	lípa velkolistá	Lípa u Zelených	Na konci obce u silnice do H. Matky Boží
Mokrosuky / Mokrosuky	Střední Pošumaví	Jednotlivý strom	dub letní	Dub v Mokrosukách	u křižovatky silnic z Mokrosuk na Lešišov
Mokrosuky / Lešišov	Střední Pošumaví	Jednotlivý strom	lípa srdčitá	Lípa nad Lešišovem	U silnice na Petrovice ve statku
Petrovice u Sušice / Chamutice	Střední Pošumaví	Jednotlivý strom	lípa velkolistá	Chamutická lípa	V poli proti křížku při cestě z Chamutic do Petrovic

Petrovice u Sušice / Chamutice	Střední Pošumaví	Jednotlivý strom	lípa velkolistá	Lípa pod statkem v Chamuticích	jižní okraj parcely u statku
Petrovice u Sušice / Jiřičná	Střední Pošumaví	Jednotlivý strom	lípa srdčitá	Lípa pod penzionem v Jiřičné	Pod penzionem Jiřičná
Petrovice u Sušice / Kněžice	Střední Pošumaví	Jednotlivý strom	javor klen	Kněžický klen	Boulovitý kmen, rozvětvený z jednoho místa, část větví je ořezána. Obvod kmene 730/1992 je podivný, strom je označen, k záměně nedošlo areál Domova důchodců v Petrovicích Kněžicích, u plotu nad silnicí
Petrovice u Sušice / Kojšice	Střední Pošumaví	Jednotlivý strom	lípa velkolistá	Tichých lípa	u čp.9
Petrovice u Sušice / Svojšice	Střední Pošumaví	Jednotlivý strom	lípa velkolistá	Lípa u Valdmanů	u zdi usedlosti čp.19
Petrovice u Sušice / Svojšice	Střední Pošumaví	Jednotlivý strom	lípa velkolistá	Svojšická lípa	na hřbitově při zdi u vchodu
Petrovice u Sušice / Svojšice	Střední Pošumaví	Jednotlivý strom	lípa velkolistá	Lípa u Mlýnského rybníka	na pravé straně v blízkosti hráze rybníka
Petrovice u Sušice /	Střední	Jednotlivý	lípa velkolistá	Lípa u Mlýnského	na pravé straně v blízkosti hráze rybníka

Svojšice	Pošumaví	strom		rybníka	
Petrovice u Sušice / Trsice	Střední Pošumaví	Jednotlivý strom	lípa srdčitá	Trsická lípa	na návsi u křížku
Petrovice u Sušice / Kojšice	Střední Pošumaví	Jednotlivý strom	lípa velkolistá	Kojšická lípa	v obci
Petrovice u Sušice/Kojšice	Střední Pošumaví	Jednotlivý strom	lípa velkolistá	Kojšická lípa	v obci
Petrovice u Sušice/Žikov	Střední Pošumaví	Jednotlivý strom	dub letní	Vaňkův Dub v Žikově	V obci na dvoře hospodářské usedlosti čp. 3
Velhartice / Velhartice	Střední Pošumaví	Skupina stromů	dvě lípy velkolisté	Velhartické lípy	u fary
Velhartice / Nemilkov	Střední Pošumaví	Jednotlivý strom	dub letní	Chrástovský dub	Na louce nad dvorem Chrástov u silnice do Nemilkova
Velhartice / Nemilkov	Střední Pošumaví	Jednotlivý strom	dub letní	Nemilkovský dub	Na louce u lesa cca 250 m jižně směrem od oblouku železniční tratě Běsiny-Nemilkov
Velhartice / Nemilkov	Střední Pošumaví	Jednotlivý strom	dub letní	Dub u Dvora	u cesty ke dvoru
Žihobce / Žihobce	Střední Pošumaví	Jednotlivý strom	lípa srdčitá	Lípa srdčitá v zámeckém parku	v zámeckém parku u přírodního parketu

Sušice / Sušice	Sušice	Jednotlivý strom	lípa srdčitá	Lípa nad Malou farářkou 2	Na svahu nad bývalými kasárnami, u křížku (blíže louky)
Sušice / Sušice	Sušice	Jednotlivý strom	lípa srdčitá	Lípa nad Malou farářkou 1	Na svahu nad bývalými kasárnami, u křížku (blíže lesu)
Sušice / Sušice	Sušice	Skupina stromů	sedm lip srdčitých	Lípy u Lurdské kaple	u Lurdské kaple
Sušice / Sušice	Sušice	Jednotlivý strom	lípa srdčitá	Lípa v lesoparku Luh	při okraji cesty vedoucí lesoparkem blízko kulturního zařízení "Santos"
Sušice / Albrechtice	Sušice	Jednotlivý strom	lípa srdčitá	Lípa v Albrechticích	Pod kostelem sv. Petra a Pavla; pravděpodobně totožná s 4481
Sušice / Nuzerov	Sušice	Jednotlivý strom	lípa velkolistá	Lípa v Nuzerově	na konci obce směrem na jih, v blízkosti polní cesty
Sušice / Volšovy	Sušice	Jednotlivý strom	lípa velkolistá	Volšovská lípa	na nádvoří bývalého zámku Volšovy
Sušice / Volšovy	Sušice	Jednotlivý strom	lípa velkolistá	Lípa velkolistá "u Bajčiů" ve Starých Volšovech	na levé straně cesty k vrchu Stráž ve Starých Volšovech
Sušice / Volšovy	Sušice	Jednotlivý	lípa velkolistá	Lípa velkolistá ve Starých	okraj pastviny, vpravo od místní cesty na vrch Stráž

		strom		Volšovech	

10.4 Tabulka č. 82 Evropsky významné lokality na území Místní akční skupiny Pošumaví z.s.p.o.

Obec/místní část	Mikroregion	Název	Předmět ochrany	Rozloha (ha)	Datum vyhlášení
Dolany	Běleč	Dolany - kostel	lokalita netopýra velkého	0.1	22.12.2004
Dolany / Dolany, Dolany / Balkovy, Dolany / Malechov, Dolany / Řakom, Ježovy / Ježovy, Ježovy / Trnčí, Chudenice / Chudenice, Chudenice / Slatina, Mezihoří, Poleň / Poleňka, Švihov / Lhovice	Běleč	Švihovské hvozdy	Lesy svazu Tilio-Acerion na svazích, sutích a v roklích; bučiny asociace Asperulo-Fagetum; dubohabřiny asociace Galio-Carpinetum	724.2	03.11.2009
Švihov / Třebýcinka	Běleč	Třebýcinka u Bezděkova	lokalita kuňky žlutobřiché	0.7	22.12.2004
Předslav	Měčínsko	Předslav - kostel	lokalita netopýra velkého	0.0428	22.12.2004
Budětice / Vlkonice	Pošumaví	Vlkonice	lokalita hořečku mnohotvarého českého	1.1	22.12.2004
Nezdice na Šumavě / Pohorsko	Pošumaví	Pohorsko	lokalita hořečku mnohotvarého českého	0.5	22.12.2004
Žihobce	Pošumaví	Žihobce -	lokalita vrápence malého	0.1	22.12.2004

		zámek			
Dobršín, Hrádek / Čermná, Hrádek, Hrádek / Tedražice, Kolinec / Tajanov, Kolinec / Ujčín, Mokrosuky, Sušice, Velhartice	Pošumaví, Střední Pošumaví, Sušice	Ostružná	lokalita mihule potoční	20.3	22.12.2004
Budětice, Dobršín, Rabí / Čepice	Pošumaví / Prácheňsko	Čepičná	Vápnité nebo bazické skalní trávníky; středoevropské vápencové bučiny; lesostepní bory	176	03.11.2009
Horažďovice / Svaté Pole	Prácheňsko	Svaté Pole	Extenzivní sečené louky nížin až podhůří	3.5	03.11.2009
Rabí	Prácheňsko	Rabí	lokalita vrkoče útlého	2.8	22.12.2004
Myslív / Loužná	Slavník	V Morávkách	Druhově bohaté smilkové louky na silikátových podložích v horských oblastech (a v kontinentální Evropě v podhorských oblastech); bezkolencové louky na vápnitých, rašelinných nebo hlinito-jílovitých půdách	2.4	03. 11. 2009
Nalžovské Hory / Těchonice	Slavník	Těchonická draha	Polopřirozené suché trávníky a facie křovin na vápnitých podložích; přechodová rašeliniště a třasoviště	9.1	03. 11. 2009
Běšiny, Běšiny / Hořákov, Běšiny / Rajské, Běšiny /	Střední Pošumaví	Šumava	Druhově bohaté smilkové louky na silikátových podložích v horských	171925.2	22.12.2004

Úloh, Hartmanice / Hartmanice, Hartmanice / Bezděkov, Hartmanice / Dolejší Krušec, Hartmanice / Dolejší Těšov, Hartmanice / Hořejší Krušec, Hartmanice / Hořejší Těšov, Hartmanice / Chlum, Hartmanice / Javoří, Hartmanice / Kochánov, ***pokračování z předešlé strany*** Hartmanice / Kundratice, Hartmanice / Loučová, Hartmanice / Mochov, Hartmanice / Paště, Hartmanice / Světlá, Hartmanice / Štěpanice, Hartmanice / Vatětice, Hartmanice / Vlastějov, Hartmanice / Zálužice, Hlavňovice / Častonice, Hlavňovice / Čeletice, Hlavňovice / Milínov, Hlavňovice / Mokřany, Hlavňovice / Pích, Hlavňovice / Suchá, Hlavňovice / Zvíkov, Sušice / Sušice, Sušice / Červené Dvorce, Sušice / Divišov, Sušice / Dolní Staňkov, Petrovice u Sušice / Petrovice u Sušicše,			oblastech (a v kontinentální Evropě v podhorských oblastech); aktivní vrchoviště; lesy svazu Tilio-Acerion na svazích, sutích a v roklích; rašelinný les; smíšené jasanovo-olšové lužní lesy temperátní a boreální Evropy; lokalita hořečku mnohotvarého českého a střevlíka Ménétriésova; oligotrofní až ***pokračování z předešlé strany*** mezotrofní stojaté vody nížinného až subalpínského stupně kontinentální a alpínské oblasti a horských poloh a jiných oblastí, s vegetací tříd Littorelletea uniflorae nebo Isoëto-Nanojuncetea; přirozené eutrofní vodní nádrže s vegetací typu Magnopotamion nebo Hydrocharition; nížinné až horské vodní toky s vegetací svazů Ranunculion fluitantis a Callitricho-Batrachion; evropská suchá vřesoviště; formace jalovce obecného na vřesovištích nebo vápnitých trávnících; bezkolencové louky na vápnitých, rašelinných nebo hlinito-jílovitých půdách; vlhkomilná vysokobylinná lemová společenstva nížin a horského až alpínského stupně; extenzivní sečené louky nížin až podhůří;		

Petrovice u Sušice / Dolní Kochánov, Petrovice u Sušice / Chamutice, Petrovice u Sušice / Jiřičná, Petrovice u Sušice / Kojšice, Petrovice u Sušice / Rovná, Petrovice u Sušice / Trsice, Velhartice / Velhartice, Velhartice / Chotěšov, Velhartice / Nemilkov, Velhartice / Radvanice, Velhartice / Stojanovice			horské sečené louky; přechodová rašeliniště a třasoviště; chasmofytická vegetace silikátových skalnatých svahů; bučiny asociace Luzulo-Fagetum a Asperulo-Fagetum; acidofilní smrčiny; lokalita mihule potoční, netopýra velkého, perlorodky říční, rysa ostrovida, vranky obecné, vrápence malého, vydry říční, srpnatky fermežové		
Sušice / Albrechtice	Sušice	Pastviště u Fínů	Druhově bohaté smilkové louky na silikátových podložích v horských oblastech (a v kontinentální Evropě v podhorských oblastech); lokalita hořečku mnohotvarého českého	11.4	22.12.2004

11 Příloha 11 Kulturní a sportovní vybavenost a aktivity

11.1 Tabulka č. 83 Infrastruktura pro kulturní a společenské akce − Mikroregion Běleč

Infrastruktura pro kulturní a společenské akce	Počet celkem za mikroregion
Kulturní domy/spolkové domy	10
Muzea	2
Galerie	0
Expozice	1
Informační centra	2
Národní kulturní památka	1

11.2 Tabulka č. 84 Infrastruktura pro kulturní a společenské akce − Mikroregion Kdyňsko

Infrastruktura pro kulturní a společenské akce	**Počet celkem za mikroregion**
Kulturní domy/spolkové domy	19
Muzea	3
Galerie	0
Expozice	2
Informační centra	1
Národní kulturní památka	0

11.3 Tabulka č. 85 Infrastruktura pro kulturní a společenské akce − Mikroregion Měčínsko

Infrastruktura pro kulturní a společenské akce	**Počet celkem za mikroregion**
Kulturní domy/spolkové domy	1
Muzea	1
Galerie	0
Expozice	0
Informační centra	0
Národní kulturní památka	0

11.4 Tabulka č. 86 Infrastruktura pro kulturní a společenské akce − Mikroregion Plánicko

Infrastruktura pro kulturní a společenské akce	Počet celkem za mikroregion
Kulturní domy/spolkové domy	8
Muzea	1
Galerie	0
Expozice	0
Informační centra	1
Národní kulturní památka	0

11.5 Tabulka č. 87 Infrastruktura pro kulturní a společenské akce − Mikroregion Střední Pošumaví

Infrastruktura pro kulturní a společenské akce	**Počet celkem za mikroregion**
Kulturní domy/spolkové domy	13
Muzea	5
Galerie	0
Expozice	0
Informační centra	3
Národní kulturní památka	1

11.6 Tabulka č. 88 Infrastruktura pro kulturní a společenské akce − Mikroregion Prácheňsko

Infrastruktura pro kulturní a společenské akce	Počet celkem za mikroregion
Kulturní domy/spolkové domy	11
Muzea	2
Galerie	3
Expozice	3
Informační centra	4
Národní kulturní památka	1

11.7 Tabulka č. 89 Infrastruktura pro kulturní a společenské akce − Mikroregion Slavník

Infrastruktura pro kulturní a společenské akce	**Počet celkem za mikroregion**
Kulturní domy/spolkové domy	5
Muzea	0
Galerie	0
Expozice	0
Informační centra	0
Národní kulturní památka	0

11.8 Tabulka č. 90 Infrastruktura pro kulturní a společenské akce − Mikroregion Pošumaví

Infrastruktura pro kulturní a společenské akce	**Počet celkem za mikroregion**
Kulturní domy/spolkové domy	8
Muzea	2
Galerie	1
Expozice	0
Informační centra	3
Národní kulturní památka	0

11.9 Tabulka č. 91 Infrastruktura pro kulturní a společenské akce − Město Klatovy

Infrastruktura pro kulturní a společenské akce	Počet celkem za město
Kulturní domy/spolkové domy	2
Muzea	1
Galerie	1
Expozice	1
Divadla	1
Informační centra	1
Národní kulturní památka	0

11.10 Tabulka č. 92 Infrastruktura pro kulturní a společenské akce − Město Sušice

Infrastruktura pro kulturní a společenské akce	Počet celkem za město
Kulturní domy/spolkové domy	1
Muzea	1
Galerie	1
Expozice	0
Divadla	0
Informační centra	1
Národní kulturní památka	0

11.11 Tabulka č. 93 Infrastruktura pro kulturní a společenské akce − Město Kasejovice

Infrastruktura pro kulturní a společenské akce	Počet celkem za město
Kulturní domy/spolkové domy	1
Muzea	1
Galerie	0
Expozice	0
Divadla	0
Informační centra	1
Národní kulturní památka	0

12 Příloha 12 Nezaměstnanost

12.1 Tabulka č. 94 Nezaměstnanost podle obcí a mikroregionů k 31. 12. 2013

Obec	Mikroregion	Počet uchazečů - celkem	Počet uchazečů - OZP - celkem	Počet mladistvých uchazečů (do 18 let věku) - celkem	Počet uchazečů ve věku 50 let a více - celkem	Průměrný věk uchazečů - celkem	Počet uchazečů - absolventů - celkem	Počet uchazečů - evidence nad 24 měsíců - celkem	Podíl nezaměstnaných osob celkem	Podíl nezaměstnaných osob muži	Podíl nezaměstnaných osob ženy
Biřkov	Běleč	0	0	0	0	x	0	0	0,0	0,0	0,0
Červené Poříčí	Běleč	16	3	0	7	44,3	0	4	10,2	8,6	12,1
Dolany	Běleč	24	3	0	7	39,0	4	5	4,1	4,1	4,2
Chocomyšl	Běleč	1	0	0	1	59,0	0	1	1,4	2,9	0,0
Chudenice	Běleč	33	6	0	11	43,7	2	6	5,7	5,5	5,8
Ježovy	Běleč	16	2	0	4	41,9	1	4	10,1	13,1	6,8
Kaničky	Běleč	1	0	0	0	32,0	0	0	5,3	0,0	10,0
Křenice	Běleč	9	4	0	0	36,8	0	2	8,0	6,8	9,4
Mezihoří	Běleč	1	0	0	0	46,0	0	0	2,2	4,5	0,0
Němčice	Běleč	7	1	0	4	47,9	0	3	8,1	0,0	18,4
Poleň	Běleč	21	1	0	3	39,3	0	8	10,7	11,1	10,1
Švihov	Běleč	75	16	0	24	42,3	4	9	6,8	6,4	7,2
Úboč	Běleč	10	1	0	4	43,6	0	0	13,2	14,0	12,1

Únějovice	Běleč	3	0	0	1	46,7	0	2	4,3	2,6	6,3
Vřeskovice	Běleč	8	1	0	3	40,9	0	3	4,0	3,6	4,6
Všepadly	Běleč	3	1	0	1	43,7	0	2	9,4	10,5	7,7
Běleč celkem		**228**	**39**	**0**	**70**		**11**	**49**			
Kasejovice	Kasejovice	**45**	**9**	**0**	**17**	**43,0**	**2**	**12**	**4,9**	**5,0**	**4,9**
Běhařov	Kdyňsko	6	0	0	1	39,8	0	0	3,9	3,4	4,6
Brnířov	Kdyňsko	23	7	0	3	42,3	0	9	8,9	5,5	12,2
Černíkov	Kdyňsko	12	2	0	6	42,9	1	2	4,3	3,8	4,8
Dlažov	Kdyňsko	35	2	1	3	34,3	0	16	10,9	10,6	11,2
Chodská Lhota	Kdyňsko	22	4	0	8	44,4	0	10	8,0	8,5	7,5
Kdyně	Kdyňsko	196	25	1	50	40,4	5	41	5,5	5,6	5,4
Kout na Šumavě	Kdyňsko	46	12	1	21	44,9	2	16	5,5	6,3	4,6
Libkov	Kdyňsko	9	1	0	4	45,6	0	4	11,7	7,5	16,2
Loučim	Kdyňsko	3	0	0	1	46,3	0	2	3,8	0,0	7,9
Mezholezy (dříve okres Domažlice)	Kdyňsko	3	0	0	1	43,0	0	1	5,1	0,0	9,4
Mrákov	Kdyňsko	32	8	0	11	43,4	0	5	4,0	3,9	4,1
Nová Ves	Kdyňsko	4	1	0	2	41,0	0	1	4,1	5,5	2,4
Pocinovice	Kdyňsko	23	1	0	6	39,7	0	3	5,4	4,7	6,2
Spáňov	Kdyňsko	2	0	0	0	29,5	0	1	1,6	2,9	0,0
Úsilov	Kdyňsko	5	1	0	1	43,6	0	1	4,8	3,6	6,0

Všeruby	Kdyňsko	53	4	0	22	44,1	1	18	9,1	9,3	8,8
Zahořany	Kdyňsko	35	6	0	10	41,3	1	10	5,1	4,5	5,7
Kdyňsko celkem		**509**	**74**	**3**	**150**		**10**	**140**			
Klatovy	Klatovy	**906**	**89**	**5**	**232**	**39,9**	**53**	**194**	**5,8**	**6,3**	**5,3**
Měčín	Měčínsko	59	3	3	20	40,8	2	21	7,2	7,5	6,9
Ostřetice	Měčínsko	3	0	0	2	45,3	1	1	4,6	0,0	7,7
Předslav	Měčínsko	24	1	0	4	39,4	1	3	4,7	4,9	4,5
Měčínsko celkem		**86**	**4**	**3**	**26**		**4**	**25**			
Bolešiny	Plánicko	20	1	0	6	34,8	5	2	3,5	3,7	3,2
Číhaň	Plánicko	8	2	0	2	43,5	0	0	4,9	4,1	5,9
Hnačov	Plánicko	10	1	0	4	44,4	0	1	13,0	15,0	10,8
Mlýnské Struhadlo	Plánicko	1	0	0	0	24,0	0	0	3,3	5,0	0,0
Myslovice	Plánicko	3	0	0	1	48,0	0	0	3,9	5,0	2,7
Nehodiv	Plánicko	5	1	0	2	38,2	1	1	10,2	15,4	4,4
Obytce	Plánicko	10	1	0	3	43,0	0	3	6,9	7,7	5,9
Plánice	Plánicko	80	14	0	36	45,0	1	14	6,7	6,7	6,6
Újezd u Plánice	Plánicko	3	0	0	1	41,3	0	2	4,3	4,7	3,7
Zavlekov	Plánicko	21	4	0	6	39,9	3	5	7,3	8,9	5,4
Zborovy	Plánicko	5	0	0	2	40,4	0	2	4,6	6,7	2,4
Plánicko celkem		**166**	**24**	**0**	**63**		**10**	**30**			

Budětice	Pošumaví	22	4	1	5	42,9	0	5	11,4	11,1	11,8
Bukovník	Pošumaví	3	0	0	2	47,7	0	0	5,7	7,1	4,0
Čímice	Pošumaví	10	0	0	3	42,9	1	2	8,0	7,3	8,8
Dobršín	Pošumaví	7	0	0	4	45,6	0	0	10,0	14,3	5,7
Domoraz	Pošumaví	3	1	0	3	57,0	0	0	10,3	10,0	11,1
Dražovice	Pošumaví	7	0	0	1	38,3	0	1	6,1	7,6	4,1
Frymburk	Pošumaví	6	0	0	0	32,2	1	1	9,0	14,3	3,1
Nezamyslice	Pošumaví	19	4	0	7	44,0	0	4	12,8	15,5	9,2
Nezdice na Šumavě	Pošumaví	25	2	0	10	44,2	0	4	12,3	12,8	11,7
Podmokly	Pošumaví	9	3	0	4	42,6	0	3	8,1	5,5	10,7
Soběšice	Pošumaví	26	3	0	7	39,7	5	3	10,4	12,6	8,5
Strašín	Pošumaví	24	5	0	6	42,9	1	5	10,1	9,7	10,6
Žihobce	Pošumaví	34	4	0	12	42,0	0	9	8,7	11,2	6,2
Pošumaví celkem		**195**	**26**	**1**	**64**		**8**	**37**			

Hejná	Prácheňsko	4	2	0	1	41,3	0	2	3,2	2,9	3,6
Horažďovice	Prácheňsko	244	37	1	73	40,8	6	45	6,6	7,0	6,2
Hradiště	Prácheňsko	12	5	0	6	50,6	0	8	8,3	6,7	11,1
Chanovice	Prácheňsko	33	3	0	7	38,6	2	6	6,4	5,9	6,9
Kejnice	Prácheňsko	4	2	0	3	51,5	0	2	5,6	5,7	5,6
Nezdřev	Prácheňsko	6	0	0	2	43,3	0	0	7,4	6,7	8,3
Oselce	Prácheňsko	26	4	1	12	46,2	0	10	11,2	10,9	11,5
Rabí	Prácheňsko	22	5	0	6	39,8	1	6	6,8	5,6	8,0

Slatina	Prácheňsko	2	0	0	1	40,0	0	0	2,6	4,2	0,0
Svéradice	Prácheňsko	15	1	0	4	37,1	2	4	6,3	5,2	7,4
Velké Hydčice	Prácheňsko	11	4	0	3	38,8	1	3	6,2	5,4	7,1
Velký Bor	Prácheňsko	44	6	0	13	39,6	1	12	11,3	14,1	8,3
Žichovice	Prácheňsko	42	5	1	11	40,4	3	9	9,0	9,2	8,7
Prácheňsko celkem		**465**	**74**	**3**	**142**		**16**	**107**			

Břežany	Slavník	7	1	0	2	36,9	0	1	5,6	3,1	8,1
Hradešice	Slavník	14	1	0	6	41,0	1	2	5,1	5,4	4,7
Kovčín	Slavník	5	0	0	1	38,0	0	0	9,4	7,1	12,0
Kvášňovice	Slavník	3	0	0	1	44,7	0	1	3,9	2,9	4,8
Malý Bor	Slavník	25	3	1	11	41,0	2	8	6,2	6,2	6,1
Maňovice	Slavník	4	2	0	3	55,5	0	4	16,0	13,3	20,0
Myslív	Slavník	14	1	0	5	40,9	0	1	4,9	4,0	5,8
Nalžovské Hory	Slavník	45	4	1	16	39,9	3	7	5,5	5,2	6,0
Olšany	Slavník	11	1	0	4	38,7	1	1	7,5	8,5	6,2
Pačejov	Slavník	33	2	0	11	42,6	0	3	6,6	5,1	8,3
Slavník celkem		**161**	**15**	**2**	**60**		**7**	**28**			

Prácheňsko celkem		**821**	**115**	**6**	**266**		**31**	**172**			

Běšiny	Střední Pošumaví	25	2	0	8	43,9	0	2	4,4	6,5	1,9

Hartmanice	Střední Pošumaví	71	8	0	26	44,0	1	14	9,2	9,0	9,5
Hlavňovice	Střední Pošumaví	23	4	1	8	43,0	0	7	7,1	4,9	9,3
Hrádek	Střední Pošumaví	75	13	0	27	41,3	2	28	7,9	6,8	9,1
Chlistov	Střední Pošumaví	6	0	0	1	41,0	0	0	8,0	7,9	8,1
Kolinec	Střední Pošumaví	77	6	0	16	40,3	2	15	7,4	6,8	8,2
Mochtín	Střední Pošumaví	35	7	0	8	38,8	0	6	5,0	5,7	4,4
Mokrosuky	Střední Pošumaví	4	0	0	2	44,8	0	0	5,6	7,0	3,5
Petrovice u Sušice	Střední Pošumaví	34	6	0	15	44,7	0	3	7,9	8,3	7,4
Týnec	Střední Pošumaví	22	3	0	5	35,8	1	6	10,3	7,7	13,4
Velhartice	Střední Pošumaví	49	5	0	17	42,8	0	15	7,7	7,6	7,8
Vrhaveč	Střední Pošumaví	30	4	0	7	38,8	4	3	4,8	4,1	5,5
Střední Pošumaví celkem		**451**	**58**	**1**	**140**		**10**	**99**			

Sušice	Sušice	**666**	**76**	**3**	**176**	**40,3**	**22**	**164**	**8,7**	**8,6**	**8,7**

13 Příloha 13 Vzdělávání, školství

13.1 Tabulka č. 95 Běleč − školství celkem rok 2013

Obec	Mateřská škola - počet tříd	Základní škola – jen první stupeň (1. – 5. ročník) počet tříd	Základní škola – jen druhý stupeň (6. – 9. ročník) počet tříd	Základní škola – první i druhý stupeň (1. – 9. ročník) počet tříd	Základní škola – celkem počet tříd
Dolany	1	3	0	0	3
Chudenice	1	0	0	0	0
Švihov	4	0	0	16	16

13.2 Tabulka č. 96 Běleč − školství celkem rok 2013

	Mateřská škola - počet tříd	Základní škola – jen první stupeň (1. – 5. ročník) počet tříd	Základní škola – jen druhý stupeň (6. – 9. ročník) počet tříd	Základní škola – první i druhý stupeň (1. – 9. ročník) počet tříd	Základní škola – celkem počet tříd	Střední škola - obory gymnázií - počet škol	SŠ - obory středních odborných a praktických škol - počet škol	SŠ - obory středních odborných učilišť a odb. učilišť počet škol	Základní umělecké školy počet škol
Běleč	6	3	0	16	19	0	0	0	0

13.3 Graf č. 53 Běleč − školství celkem rok 2013

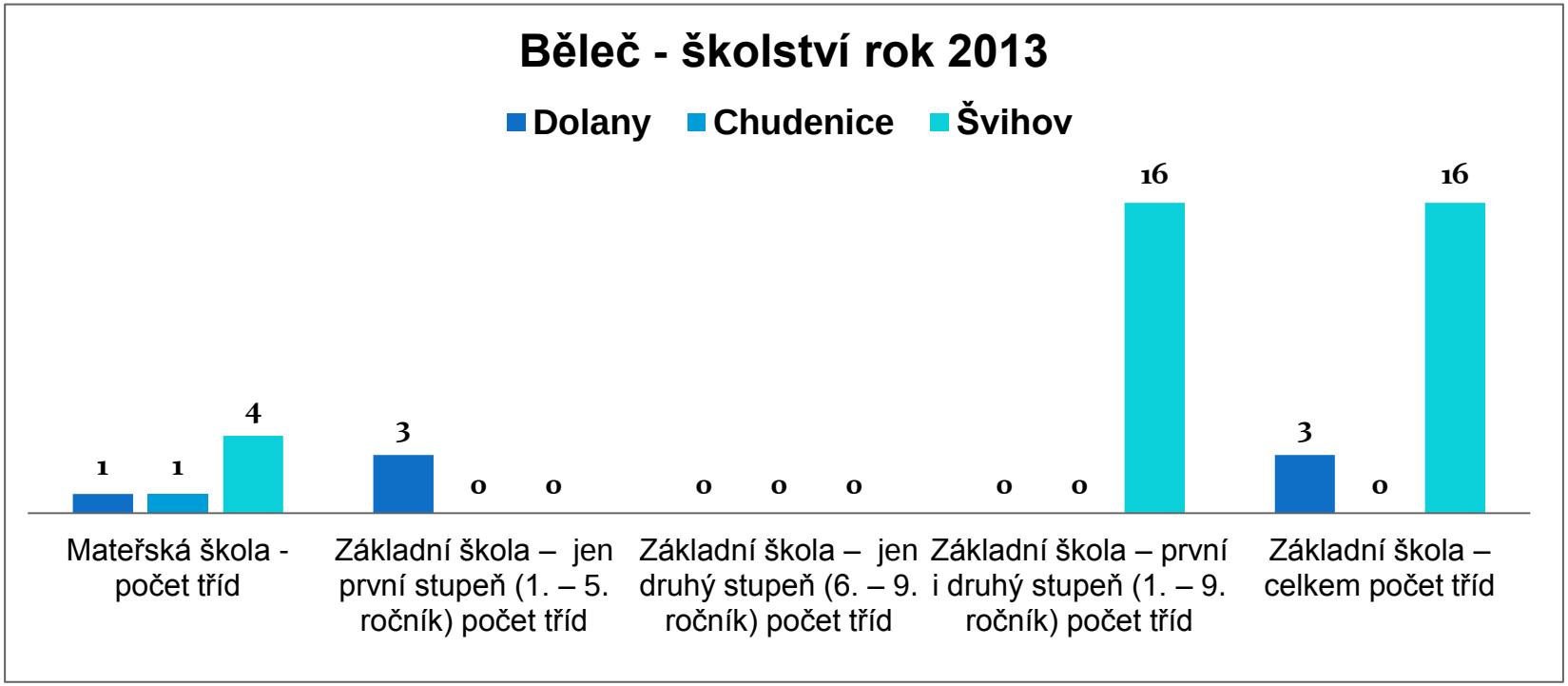

13.4 Graf č. 54 Běleč – celkem školství rok 2013

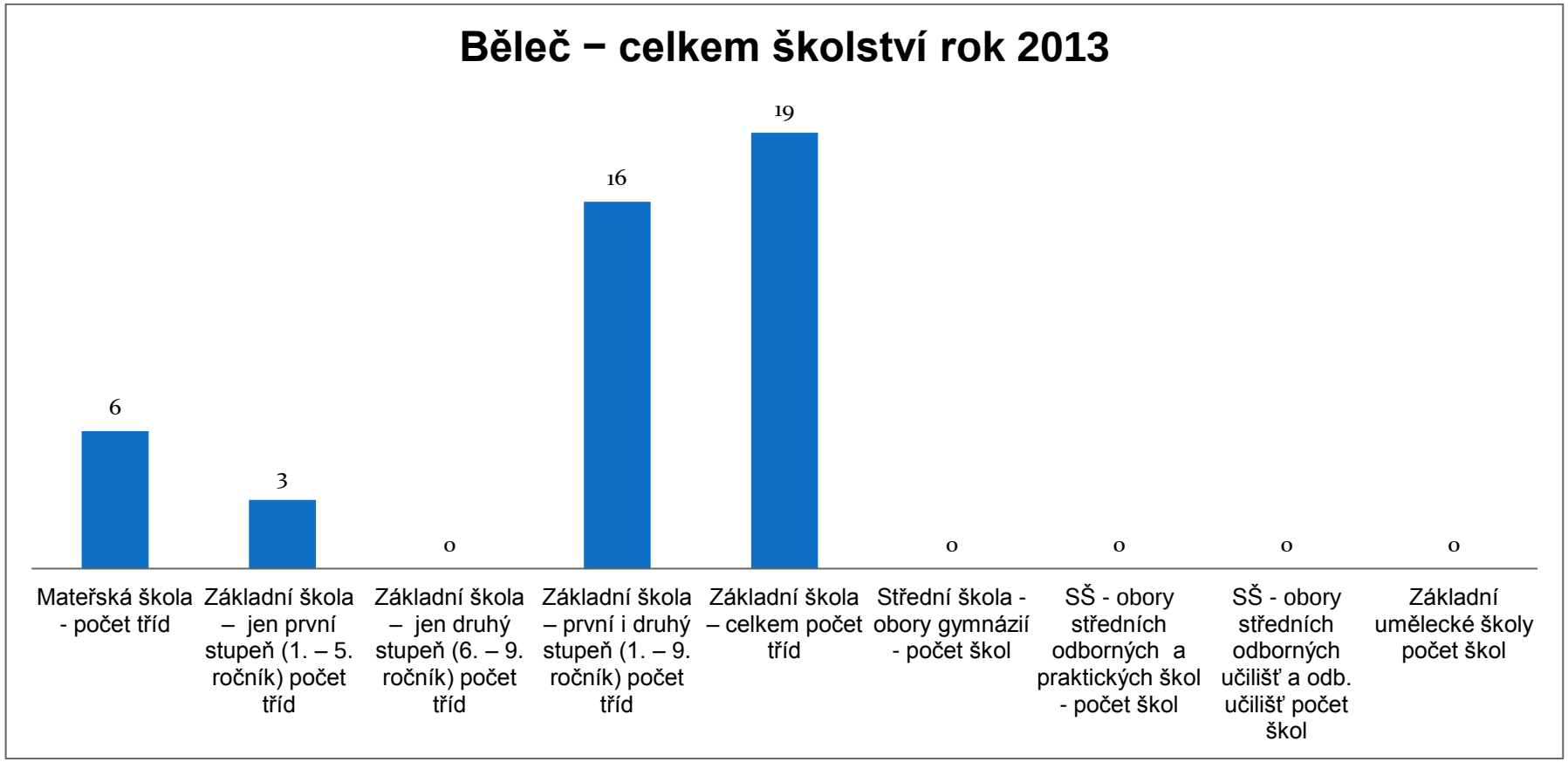

13.5 Tabulka č. 97 Kasejovice − školství rok 2013

	Mateřská škola - počet tříd	Základní škola – jen první stupeň (1. – 5. ročník) počet tříd	Základní škola – jen druhý stupeň (6. – 9. ročník) počet tříd	Základní škola – první i druhý stupeň (1. – 9. ročník) počet tříd	Základní škola – celkem počet tříd	Střední škola - obory gymnázií - počet škol	SŠ - obory středních odborných a praktických škol - počet škol	SŠ - obory středních odborných učilišť a odb. učilišť počet škol	Základní umělecké školy počet škol
Kasejovice	2	0	0	9	9	0	0	0	0

13.6 Graf č. 55 Kasejovice − školství rok 2013

13.7 Tabulka č. 98 Kdyňsko − školství rok 2013

Obec název	Mateřská škola - počet tříd	Základní škola – jen první stupeň (1. – 5. ročník) počet tříd	Základní škola – první i druhý stupeň (1. – 9. ročník) počet tříd	Základní škola – celkem počet tříd	Základní umělecké školy počet škol
Brnířov	1	0	0	0	0
Dlažov	1	0	0	0	0
Chodská Lhota	1	0	0	0	0
Kdyně	9	1	25	26	1
Kout na Šumavě	2	5	0	5	0
Mrákov	2	0	9	9	0
Pocinovice	2	3	0	3	0
Úsilov	1	0	0	0	0
Všeruby	1	2	0	2	0
Zahořany	1	0	0	0	0

13.8 Graf č. 56 Kdyňsko − školství rok 2013

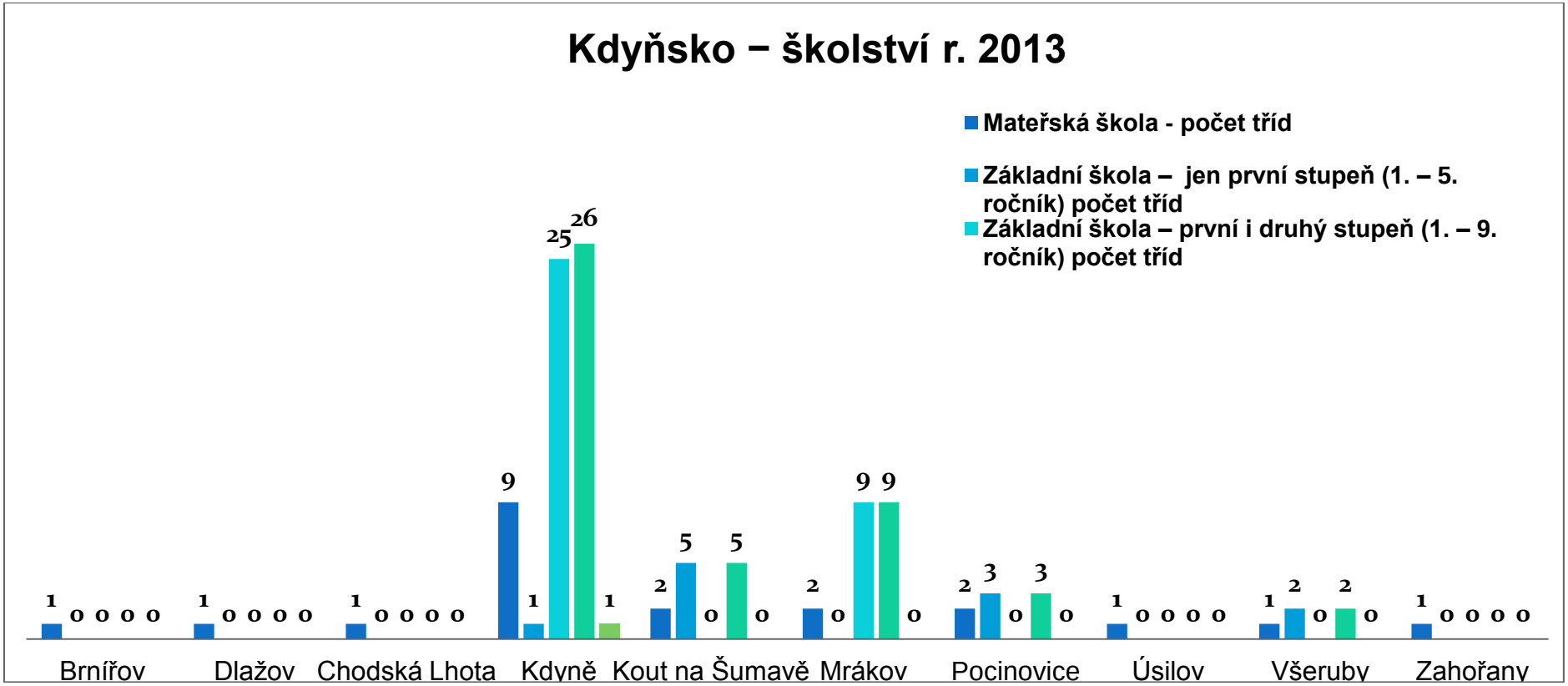

13.9 Tabulka č. 99 Kdyňsko − školství celkem rok 2013

	Mateřská škola - počet tříd	Základní škola – jen první stupeň (1. – 5. ročník) počet tříd	Základní škola – jen druhý stupeň (6. – 9. ročník) počet tříd	Základní škola – první i druhý stupeň (1. – 9. ročník) počet tříd	Základní škola – celkem počet tříd	Střední škola - obory gymnázií - počet škol	SŠ - obory středních odborných a praktických škol - počet škol	SŠ - obory středních odborných učilišť a odb. učilišť počet škol	Základní umělecké školy počet škol
Kdyňsko	21	11	0	34	45	0	0	0	1

13.10 Graf č. 57 Kdyňsko − školství celkem rok 2013

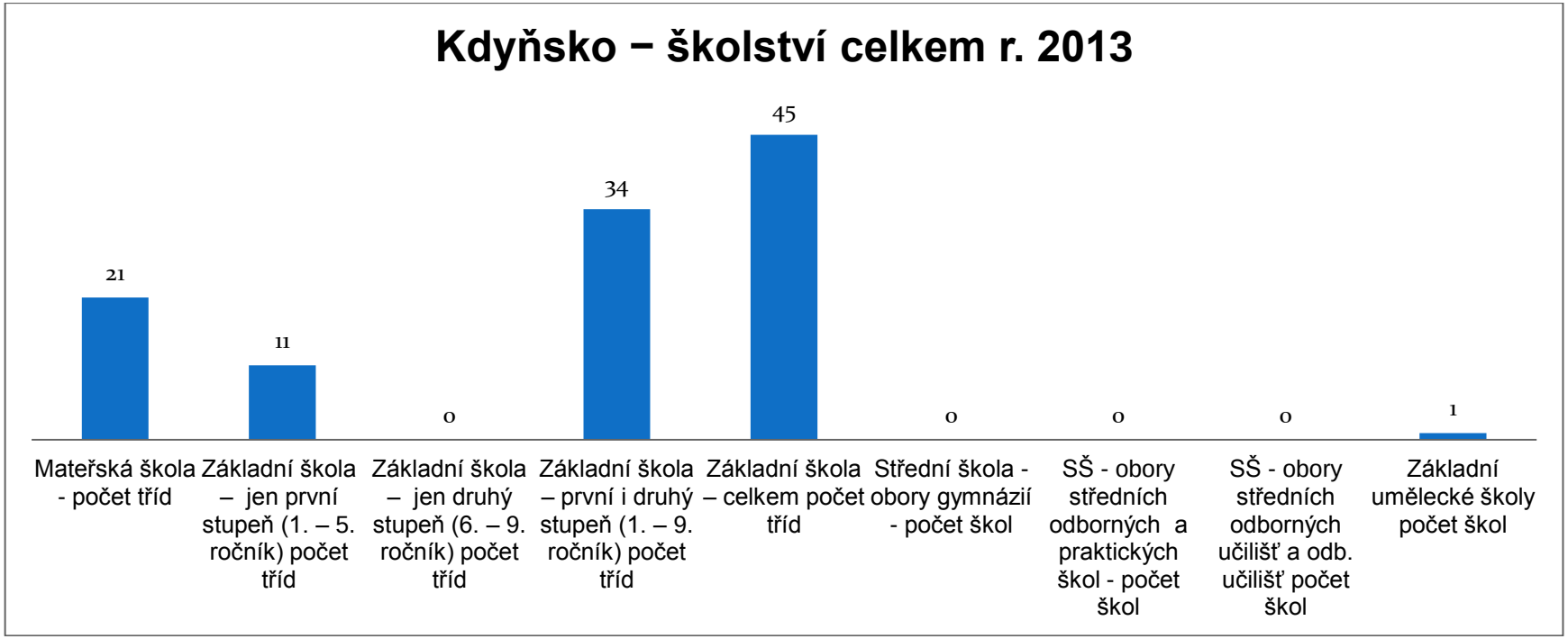

13.11 Tabulka č. 100 Klatovy − školství celkem rok 2013

Město	Mateřská škola - počet tříd	Základní škola – jen první stupeň (1. – 5. ročník) počet tříd	Základní škola – jen druhý stupeň (6. – 9. ročník) počet tříd	Základní škola – první i druhý stupeň (1. – 9. ročník) počet tříd	Základní škola – celkem počet tříd	Střední škola - obory gymnázií - počet škol	SŠ - obory středních odborných a praktických škol - počet škol	SŠ - obory středních odborných učilišť a odb. učilišť počet škol	Základní umělecké školy počet škol
Klatovy	35	0	0	99	99	1	3	3	1

13.12 Graf č. 58 Klatovy – školství celkem rok 2013

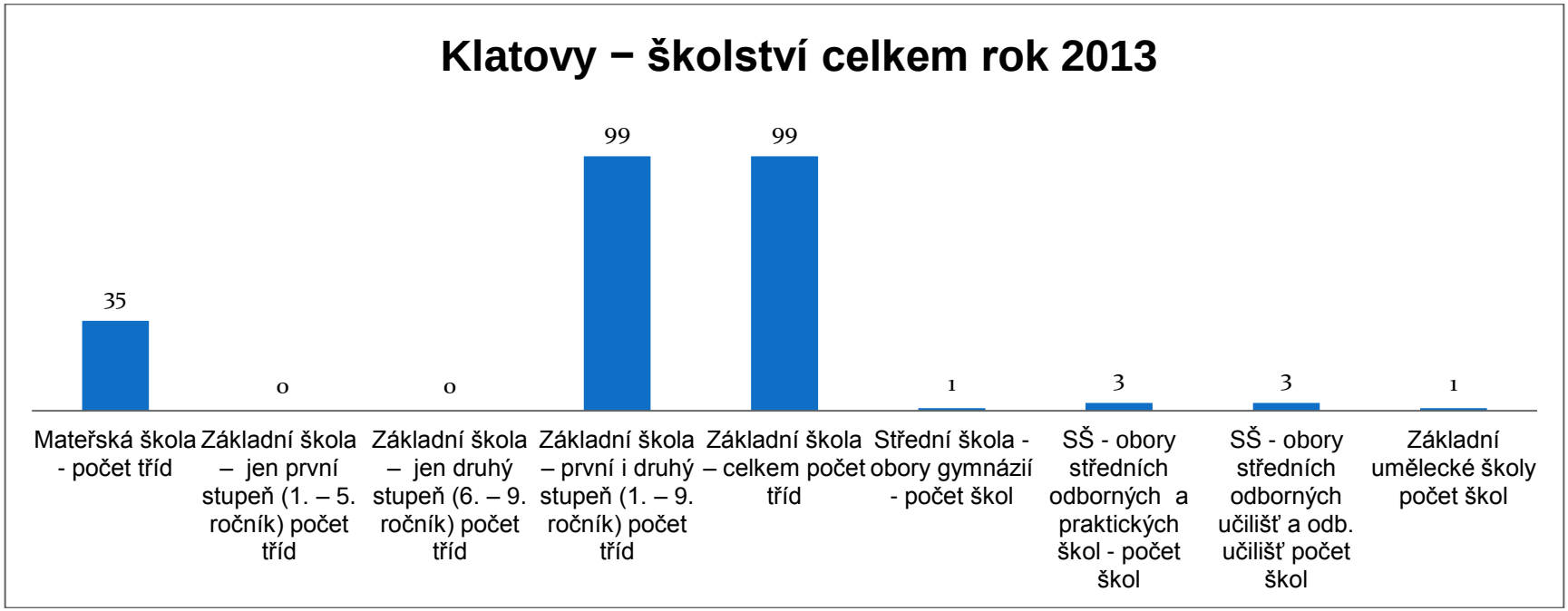

13.13 Tabulka č. 101 Měčínsko − školství rok 2013

Obec	Mateřská škola - počet tříd	Základní škola – jen první stupeň (1. – 5. ročník) počet tříd	Základní škola – první i druhý stupeň (1. – 9. ročník) počet tříd	Základní škola – celkem počet tříd
Měčín	2	0	6	6
Předslav	1	2	4	6

13.14 Tabulka č. 102 Měčínsko − školství celkem rok 2013

Mikroregion	Mateřská škola - počet tříd	Základní škola – jen první stupeň (1. – 5. ročník) počet tříd	Základní škola – jen druhý stupeň (6. – 9. ročník) počet tříd	Základní škola – první i druhý stupeň (1. – 9. ročník) počet tříd	Základní škola – celkem počet tříd
Měčínsko	3	2	0	10	12

13.15 Graf č. 59 Měčínsko − školství rok 2013

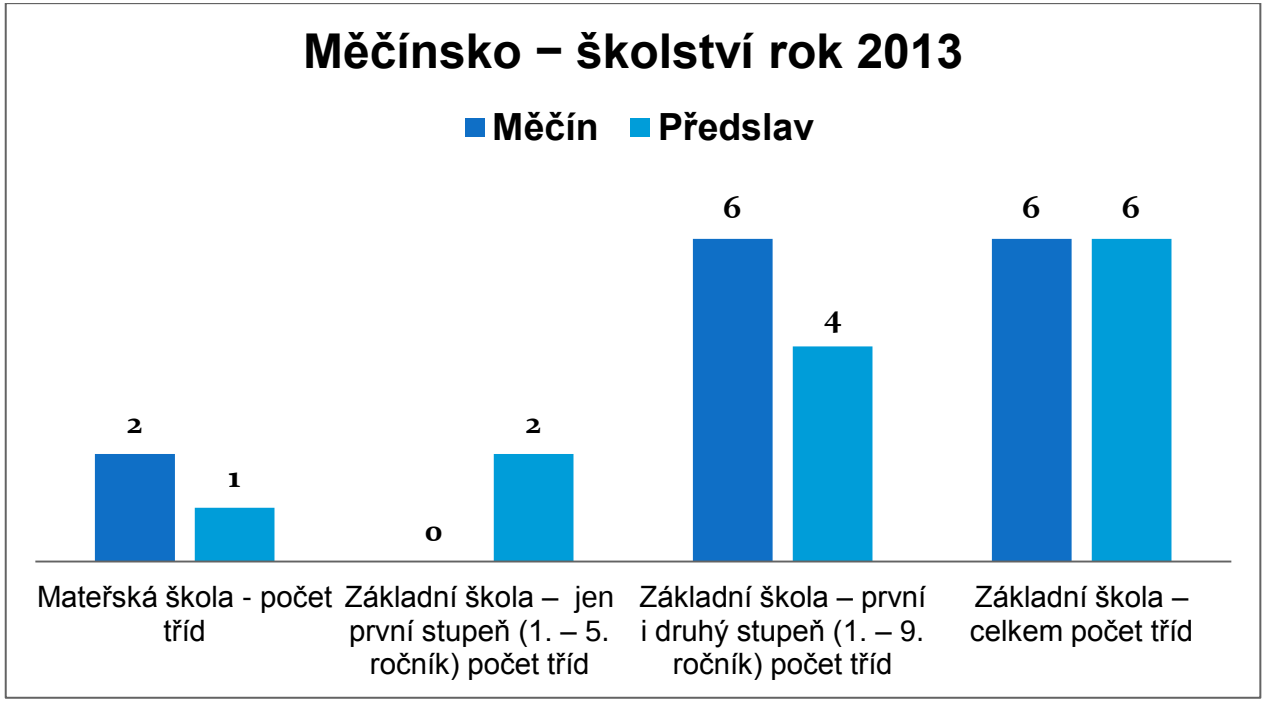

13.16 Graf č. 60 Měčínsko – školství celkem rok 2013

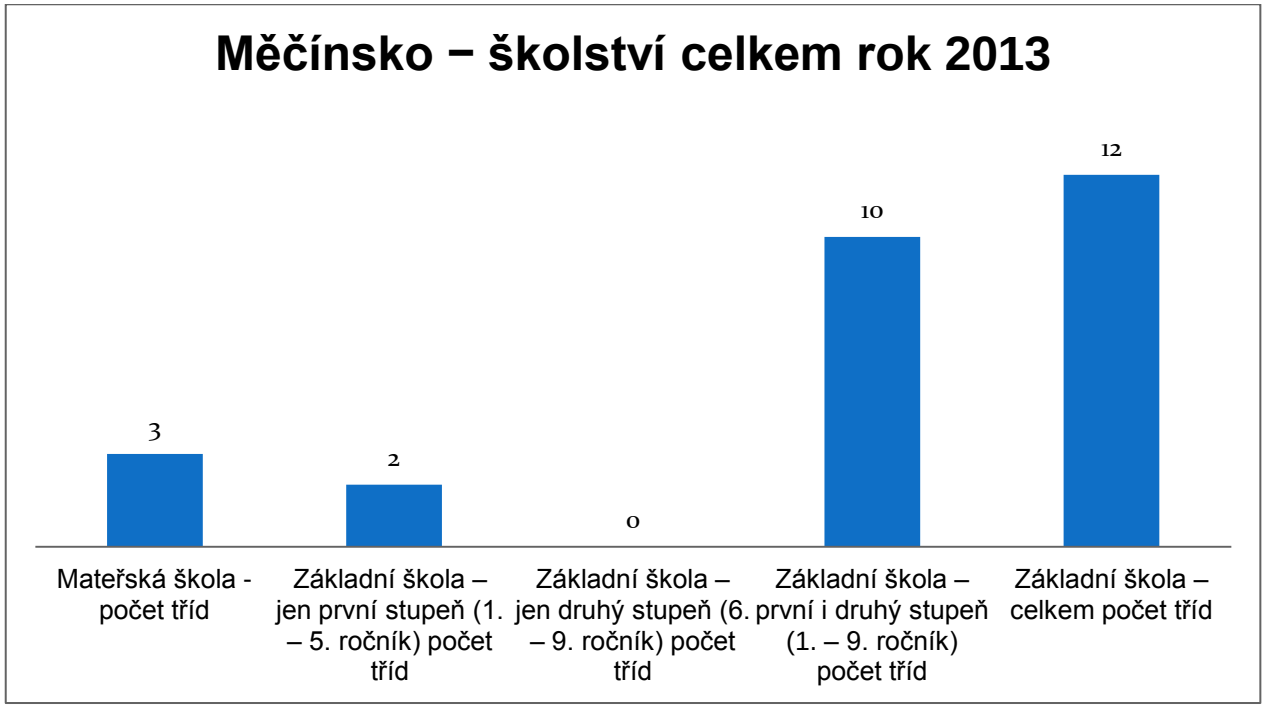

13.17 Tabulka č. 103 Plánicko − školství rok 2013

Obec	Mateřská škola - počet tříd	Základní škola – jen první stupeň (1. – 5. ročník) počet tříd	Základní škola – první i druhý stupeň (1. – 9. ročník) počet tříd	Základní škola – celkem počet tříd
Bolešiny	2	2	0	2
Plánice	2	0	9	9
Zavlekov	1	2	0	2

13.18 Tabulka č. 104 Plánicko − školství celkem rok 2013

Mikroregion	Mateřská škola - počet tříd	Základní škola – jen první stupeň (1. – 5. ročník) počet tříd	Základní škola – jen druhý stupeň (6. – 9. ročník) počet tříd	Základní škola – první i druhý stupeň (1. – 9. ročník) počet tříd	Základní škola – celkem počet tříd
Plánicko	5	4	0	9	13

13.19 Graf č. 61 Plánicko – školství rok 2013

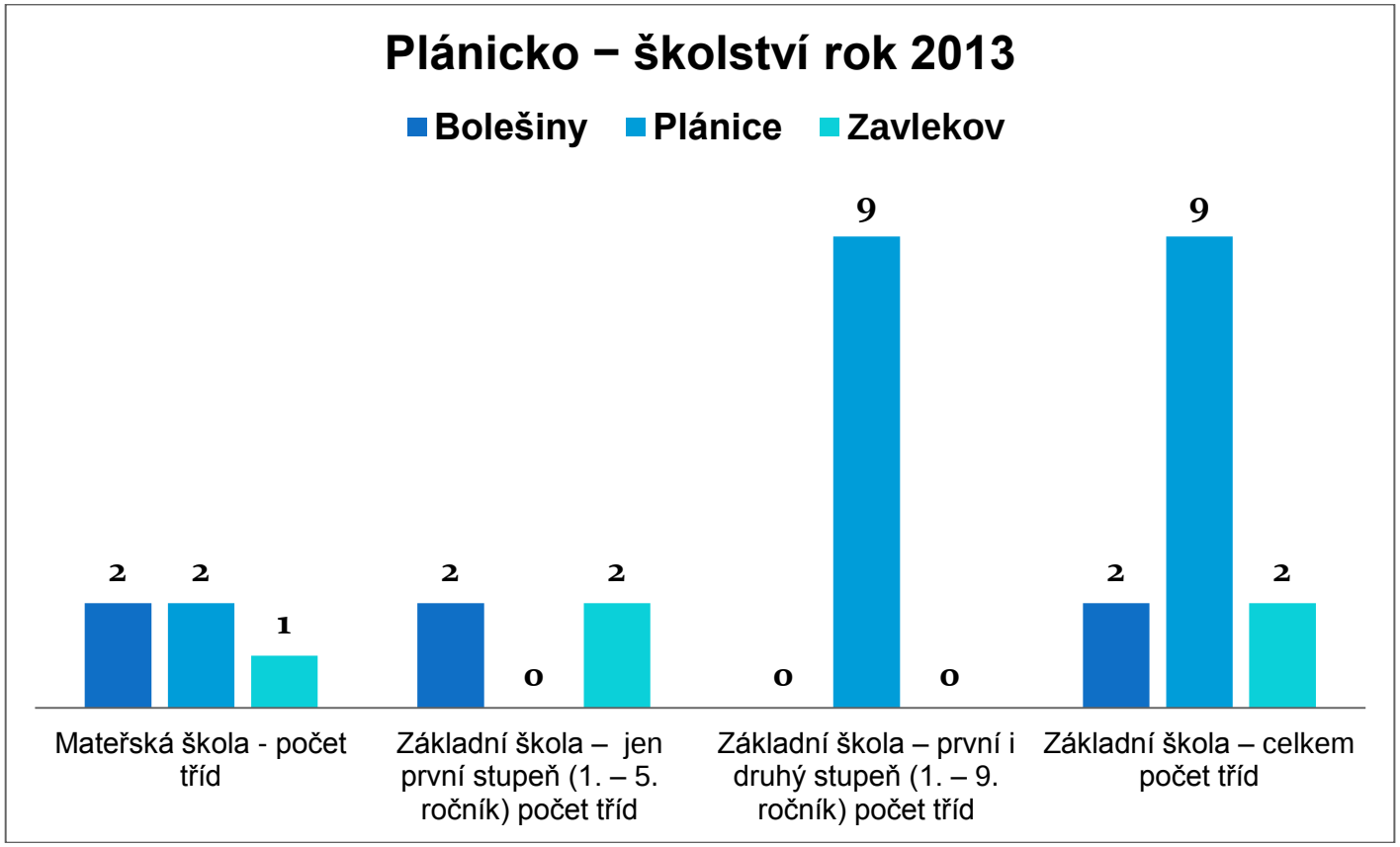

13.20 Graf č. 62 Plánicko – školství rok 2013

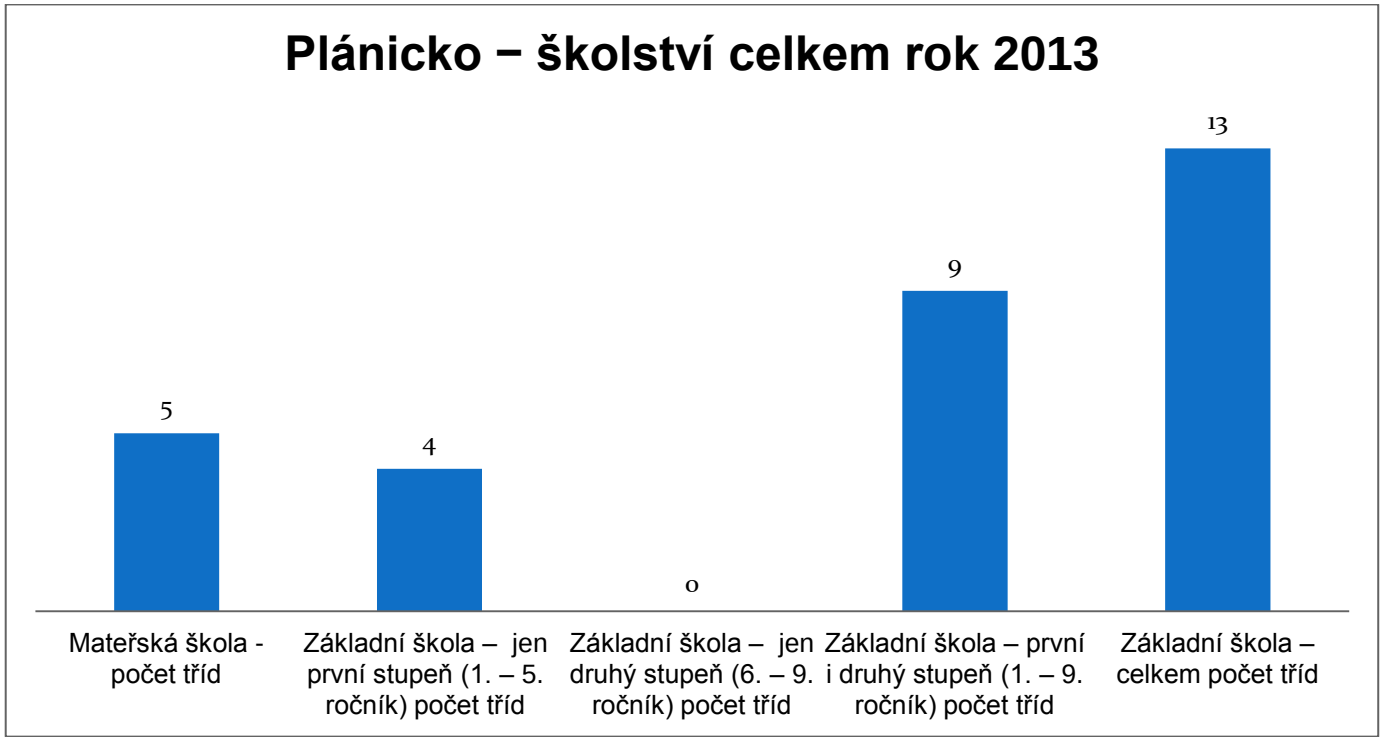

13.21 Tabulka č. 105 Pošumaví − školství rok 2013

Obec	Mateřská škola - počet tříd	Základní škola – jen první stupeň (1. – 5. ročník) počet tříd	Základní škola – celkem počet tříd
Soběšice	1	0	0
Žihobce	1	2	2

13.22 Tabulka č. 106 Pošumaví – školství celkem rok 2013

Mikroregion	Mateřská škola - počet tříd	Základní škola – jen první stupeň (1. – 5. ročník) počet tříd	Základní škola – celkem počet tříd
Pošumaví	2	2	2

13.23 Graf č. 63 Pošumaví − školství rok 2013

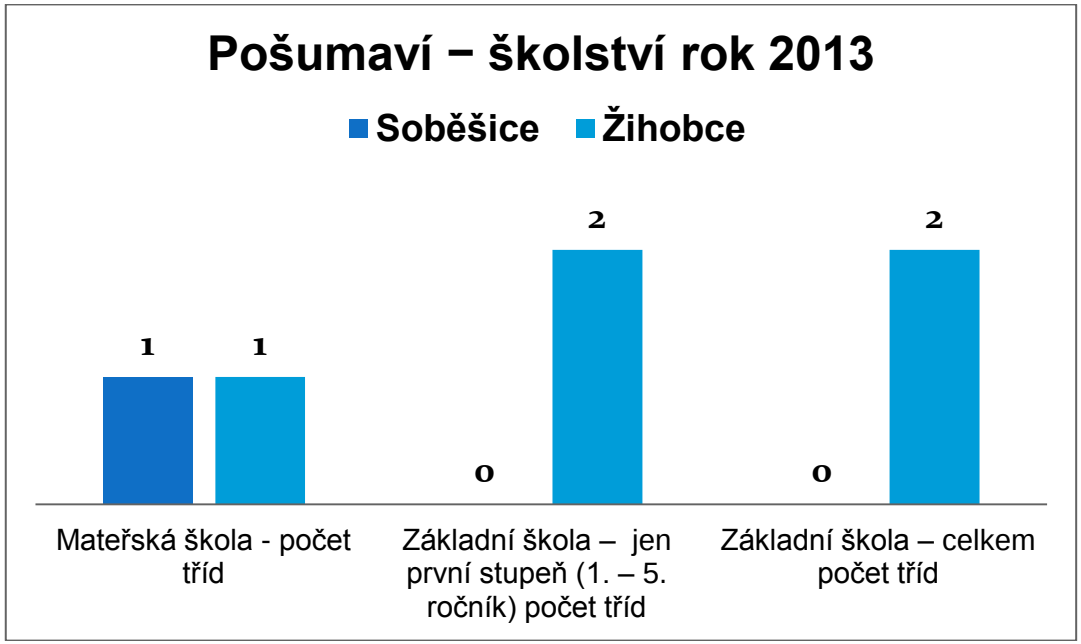

13.24 Graf č. 64 Pošumaví – školství celkem rok 2013

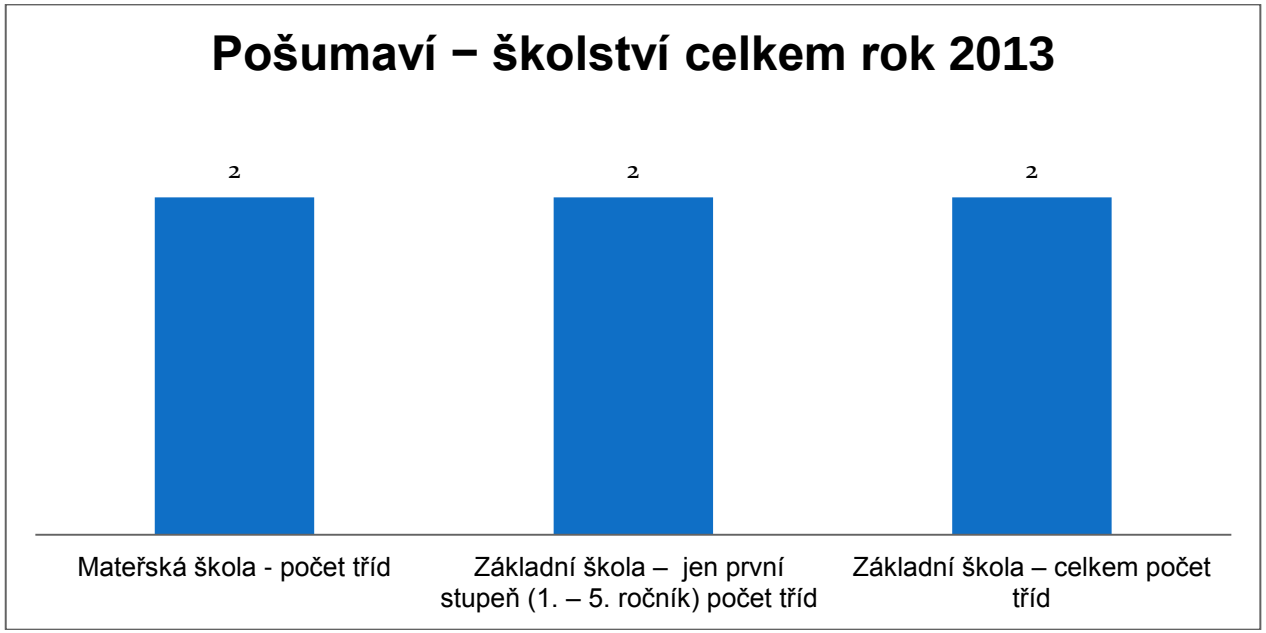

13.25 Tabulka č. 107 Prácheňsko − školství rok 2013

Obec	Mateřská škola - počet tříd	Základní škola – jen první stupeň (1. – 5. ročník) počet tříd	Základní škola – první i druhý stupeň (1. – 9. ročník) počet tříd	Základní škola – celkem počet tříd	SŠ - obory středních odborných a praktických škol - počet škol	SŠ - obory středních odborných učilišť a odb. učilišť počet škol	Základní umělecké školy počet škol
Horažďovice	**9**	**0**	**38**	**38**	**1**	**1**	**1**
Chanovice	2	0	7	7	0	0	0
Oselce	0	0	0	0	0	1	0
Rabí	1	0	0	0	0	0	0
Svéradice	1	0	0	0	0	0	0
Žichovice	1	2	0	2	0	0	0

13.26 Tabulka č. 108 Prácheňsko – školství celkem rok 2013

Mikroregion	Mateřská škola - počet tříd	Základní škola – jen první stupeň (1. – 5. ročník) počet tříd	Základní škola – jen druhý stupeň (6. – 9. ročník) počet tříd	Základní škola – první i druhý stupeň (1. – 9. ročník) počet tříd	Základní škola – celkem počet tříd	Střední škola - obory gymnázií - počet škol	SŠ - obory středních odborných a praktických škol - počet škol	SŠ - obory středních odborných učilišť a odb. učilišť počet škol	Základní umělecké školy počet škol
Prácheňsko	14	2	0	45	47	0	1	2	1

13.27 Graf č. 65 Prácheňsko – školství rok 2013

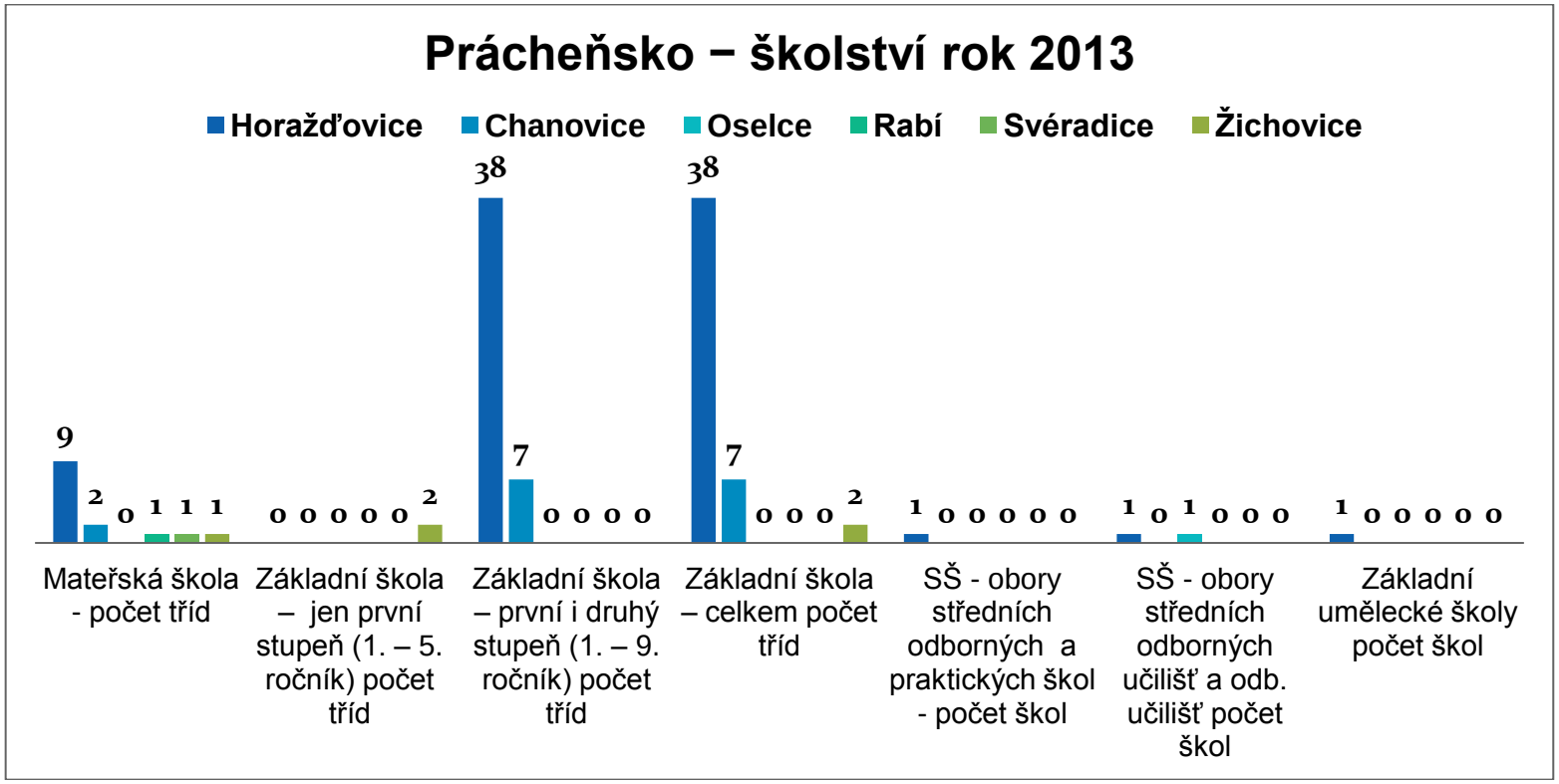

13.28 Graf č. 66 Prácheňsko – školství celkem rok 2013

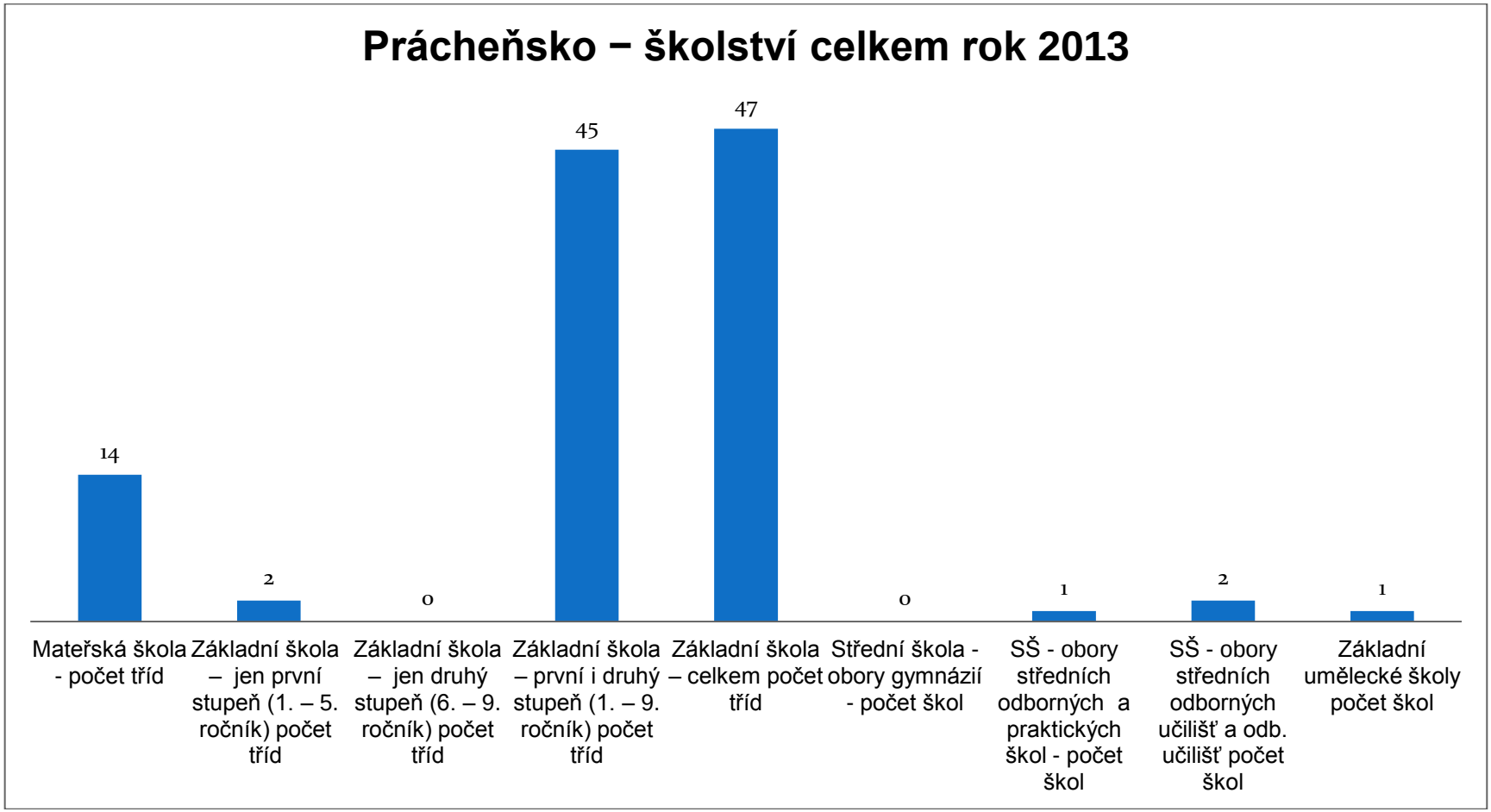

13.29 Tabulka č. 109 Slavník – školství rok 2013

Obec	Mateřská škola - počet tříd	Základní škola – první i druhý stupeň (1. – 9. ročník) počet tříd	Základní škola – celkem počet tříd
Hradešice	1	0	0
Nalžovské Hory	1	8	8
Pačejov	2	7	7

13.30 Tabulka č. 110 Slavník – školství celkem rok 2013

Mikroregion	Mateřská škola - počet tříd	Základní škola – první i druhý stupeň (1. – 9. ročník) počet tříd	Základní škola – celkem počet tříd
Slavník	4	15	15

13.31 Graf č. 67 Slavník – školství celkem rok 2013

13.32 Graf č. 68 Slavník – školství celkem rok 2013

13.33 Tabulka č. 111 Střední Pošumaví – školství rok 2013

Obec	Mateřská škola - počet tříd	Základní škola – jen první stupeň (1. – 5. ročník) počet tříd	Základní škola – první i druhý stupeň (*1. – 9.* ročník) počet tříd	Základní škola – celkem počet tříd
Běšiny	2	2	0	2
Hartmanice	2	0	7	7
Hlavňovice	1	3	0	3
Hrádek	2	4	0	4
Kolinec	2	0	7	7
Mochtín	1	2	0	2
Velhartice	2	0	5	5
Vrhaveč	1	3	0	3

13.34 Tabulka č. 112 Střední Pošumaví – školství celkem rok 2013

Mikroregion	Mateřská škola − počet tříd	Základní škola – jen první stupeň (1. – 5. ročník) počet tříd	Základní škola – první i druhý stupeň (1. – 9. ročník) počet tříd	Základní škola – celkem počet tříd
Střední Pošumaví	13	14	19	33

13.35 Graf č. 69 Střední Pošumaví – školství rok 2013

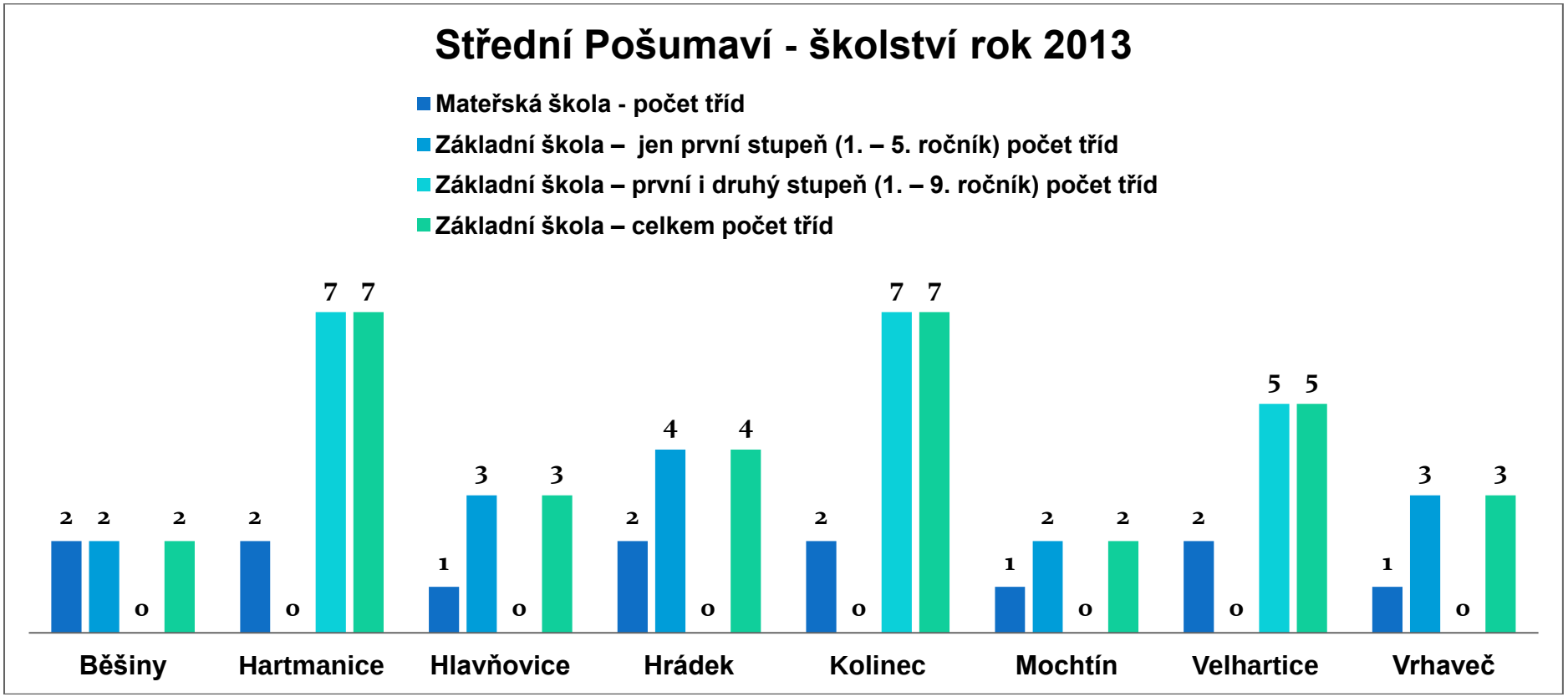

13.36 Graf č. 70 Střední Pošumaví – školství celkem rok 2013

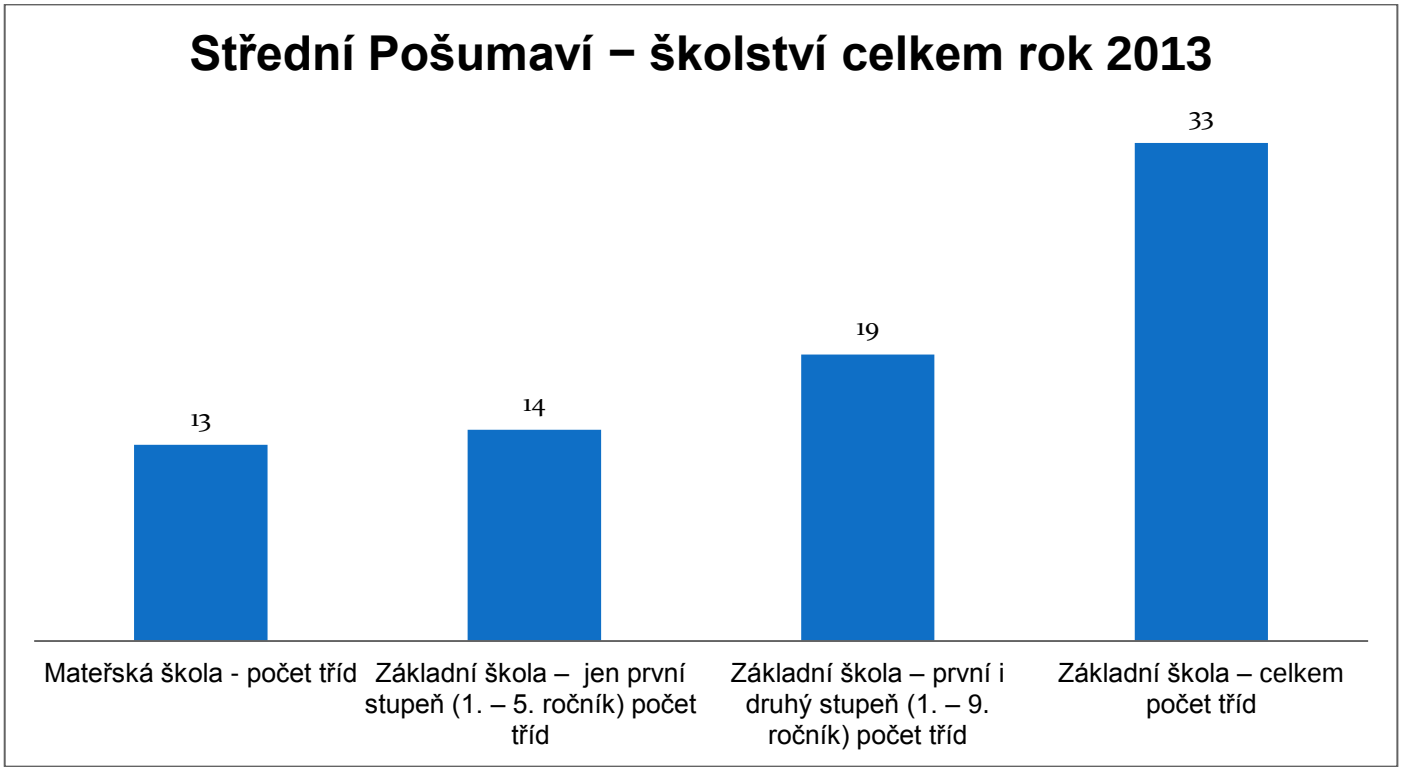

13.37 Tabulka č. 113 Sušice – školství celkem rok 2013

Město	Mateřská škola - počet tříd	Základní škola – jen první stupeň (1. – 5. ročník) počet tříd	Základní škola – jen druhý stupeň (6. – 9. ročník) počet tříd	Základní škola – první i druhý stupeň (1. – 9. ročník) počet tříd	Základní škola – celkem počet tříd	Střední škola - obory gymnázií - počet škol	SŠ - obory středních odborných a praktických škol - počet škol	SŠ - obory středních odborných učilišť a odb. učilišť počet škol	Základní umělecké školy počet škol
Sušice	13	0	1	53	54	1	1	1	1

13.38 Graf č. 71 Sušice – školství celkem rok 2013

14 Příloha 14 Bezpečnost

14.1 Tabulka č.114 KŘP Plzeňského kraje, ÚO Klatovy rok 2013

KŘP PLZEŇSKÉHO KRAJE
ÚO KLATOVY

	Zjištěno	Objasněno			Spácháno skutků						Stíháno, vyšetřováno osob							
Název		Počet	tj. %	Dodatečně	Pod vlivem	z toho alkohol	Recidivisté	Nezletilí (1-14 let)	(15-17 let)	let)	Recidivisté	Nezletilí (1-14 let)	Mladiství (16-17 let)	Ženy	celkem	škoda (v tisících Kč)	zajištěna	stíháno osob
Vraždy loupežné	0	0	0,00	0	0	0	0	0	0	0	0	0	0	0	0	0	0	0
Vraždy sexuální	0	0	0,00	0	0	0	0	0	0	0	0	0	0	0	0	0	0	0
Vraždy celkem:	**0**	**0**	**0,00**	**0**	**0**	**0**	**0**	**0**	**0**	**0**	**0**	**0**	**0**	**0**	**0**	**0**	**0**	**0**
Loupeže	9	9	100,00	0	3	2	5	0	1	1	5	0	1	1	1	142	0	9
Loupeže na finančních institut.	1	1	100,00	1	0	0	1	0	0	0	0	0	0	0	0	0	0	1
Násilné činy celkem:	**120**	**108**	**90,00**	**4**	**28**	**26**	**58**	**0**	**4**	**4**	**44**	**1**	**3**	**11**	**7**	**234**	**0**	**98**
Znásilnění	4	4	100,00	0	1	1	2	0	0	0	2	0	0	0	0	0	0	4
Pohlavní zneužívání v závislosti	1	1	100,00	0	0	0	0	0	0	0	0	0	0	0	1	0	0	1
Pohlavní zneužívání ostatní	5	5	100,00	0	1	1	1	0	0	0	1	0	0	0	1	0	0	5
Mravnostní činy celkem:	**11**	**11**	**100,00**	**0**	**2**	**2**	**3**	**0**	**0**	**0**	**3**	**0**	**0**	**0**	**2**	**0**	**0**	**11**
Krádeže vloupáním do obch.	23	14	60,87	2	0	0	15	0	0	0	7	0	0	0	0	989	12	9
Kr. vl. do restaurací a hostinců	13	6	46,15	3	0	0	5	0	1	1	2	0	0	0	0	117	0	3
Krádeže vloupáním do bytů	24	3	12,50	1	1	0	3	0	0	0	3	0	1	0	0	610	1	4

Kr. vl. do vík. chat soukr. osob	96	27	28,13	2	3	3	25	0	0	0	11	0	0	0	0	1614	9	14
Kr. vl. do rodinných domků	40	7	17,50	2	2	1	9	0	0	0	10	0	0	2	0	1663	5	12
Kr. vl. do ostatních objektů	205	52	25,37	7	1	1	49	0	1	1	46	0	0	1	0	4371	1	59
Krádeže vloupáním celkem:	**422**	**116**	**27,49**	**18**	**8**	**5**	**113**	**0**	**3**	**3**	**86**	**0**	**2**	**3**	**0**	**9 854**	**38**	**109**
Krádeže kapesní	10	2	20,00	0	1	1	2	0	0	0	2	0	0	0	0	60	0	2
Krádeže mot. voz. dvoustopých	50	34	68,00	2	7	7	26	0	2	2	21	0	2	0	1	2100	95	31
Krádeže mot. voz. jednostop.	6	2	33,33	0	0	0	0	0	0	0	0	0	0	0	1	130	0	2
Krádeže věcí z automobilů	118	25	21,19	0	3	2	23	0	0	0	12	0	0	0	1	1856	1	13
Krádeže prosté celkem:	**441**	**191**	**43,31**	**8**	**18**	**14**	**162**	**1**	**4**	**5**	**109**	**1**	**4**	**5**	**6**	**9 060**	**112**	**140**
Majetkové činy celkem:	**941**	**340**	**36,13**	**29**	**29**	**22**	**293**	**2**	**8**	**10**	**210**	**2**	**7**	**14**	**10**	**20 908**	**150**	**283**
Sprejerství	6	0	0,00	0	0	0	0	0	0	0	0	0	0	0	0	76	0	0
Ned.výr. a d.psych.l. a jedů pro J	17	17	100,00	0	1	0	4	0	0	0	6	0	0	4	0	0	0	17
Šíření toxikománie	0	0	0,00	0	0	0	0	0	0	0	0	0	0	0	0	0	0	0
Ned.výr. a d.psych.l. a jedů pro S	8	8	100,00	0	1	0	4	0	0	0	4	0	0	1	0	0	0	7
Ned.výr. a d.psych.l. a jedů pro V	0	0	0,00	0	0	0	0	0	0	0	0	0	0	0	0	0	0	0
Ostatní krim. činy celkem:	**282**	**273**	**96,81**	**1**	**30**	**25**	**192**	**1**	**0**	**1**	**161**	**2**	**0**	**60**	**6**	**300**	**0**	**236**
Zanedbání povinné výživy	103	103	100,00	0	0	0	64	0	0	0	60	0	0	16	4	0	0	99
Zločinné spolčení	0	0	0,00	0	0	0	0	0	0	0	0	0	0	0	0	0	0	0
Podněcování k nár. a ras. nenáv.	0	0	0,00	0	0	0	0	0	0	0	0	0	0	0	0	0	0	0
Podpora a propagace hnutí	0	0	0,00	0	0	0	0	0	0	0	0	0	0	0	0	0	0	0
Ostatní trestná činnost	12	9	75,00	0	1	0	7	0	0	0	6	0	0	2	0	8	0	8
Zbývající kriminalita celkem:	**250**	**245**	**98,00**	**0**	**87**	**85**	**100**	**0**	**0**	**0**	**88**	**0**	**0**	**34**	**12**	**3 004**	**0**	**231**
Zpronevěra	13	13	100,00	0	0	0	1	0	0	0	1	0	0	0	0	970	0	8
Podvod	27	26	96,30	0	0	0	16	0	0	0	2	0	0	1	0	1896	0	11

Neoprávněné držení plat. karty	16	5	31,25	0	2	0	3	0	0	0	3	0	0	2	0	17164	0	5
Úvěrový podvod	34	34	100,00	0	0	0	3	0	0	0	3	0	0	5	0	2483	0	16
Ostatní hosp. trestné činy	0	0	0,00	0	0	0	0	0	0	0	0	0	0	0	0	0	0	0
Hospodářské činy celkem:	**132**	**112**	**84,85**	**1**	**2**	**0**	**26**	**0**	**0**	**0**	**13**	**0**	**0**	**12**	**8**	**30 282**	**0**	**72**
Vojenské trestné činy	0	0	0,00	0	0	0	0	0	0	0	0	0	0	0	0	0	0	0
Trestné činy proti ústav. zřízení	0	0	0,00	0	0	0	0	0	0	0	0	0	0	0	0	0	0	0
Trestné činy válečné a proti míru	0	0	0,00	0	0	0	0	0	0	0	0	0	0	0	0	0	0	0
Obecná kriminalita celkem:	**1 354**	**732**	**54,06**	**34**	**89**	**75**	**546**	**3**	**12**	**15**	**418**	**5**	**10**	**85**	**25**	**21 442**	**150**	**628**
CELKOVÁ KRIMINALITA:	**1 736**	**1 089**	**62,73**	**35**	**178**	**160**	**672**	**3**	**12**	**15**	**519**	**5**	**10**	**131**	**45**	**54 728**	**150**	**931**

Zdroj: Policie ČR

14.2 Tabulka č. 115 Porovnání okresů PK rok 2013

	PL celkem	DO 01	KT 04	PM 05	RO 08	TC 10	PV 11
Násilné činy							
Pořadí dle % objasněnosti		**3**	**2**	**6**	**4**	**1**	**5**
Vykazované - zjištěno	904	77	120	415	65	88	139
období: - objasněno	695	68	108	263	57	84	115
- tj. %	76,88	88,31	90,00	63,37	87,69	95,45	82,73
Předchozí - zjištěno	924	54	114	493	62	82	119
období: - objasněno	691	48	94	330	53	74	92
- tj. %	74,78	88,89	82,46	66,94	85,48	90,24	77,31
Rozdíly: - zjištěno	-20	23	6	-78	3	6	20
- zjištěno v %	-2,16	42,59	5,26	-15,82	4,84	7,32	16,81
- objasněno	4	20	14	-67	4	10	23
- objasněno v %	0,58	41,67	14,89	-20,30	7,55	13,51	25,00
- % objasněnosti	2,10	-0,58	7,54	-3,56	2,21	5,21	5,42
Mravnostní činy							
Pořadí dle % objasněnosti		**5**	**1**	**6**	**1**	**4**	**3**
Vykazované - zjištěno	109	14	11	33	6	13	32
období: - objasněno	85	10	11	19	6	11	28
- tj. %	77,98	71,43	100,00	57,58	100,00	84,62	87,50
Předchozí - zjištěno	73	9	4	21	5	10	24
období: - objasněno	58	8	4	10	5	10	21
- tj. %	79,45	88,89	100,00	47,62	100,00	100,00	87,50
Rozdíly: - zjištěno	36	5	7	12	1	3	8
- zjištěno v %	49,32	55,56	175,00	57,14	20,00	30,00	33,33
- objasněno	27	2	7	9	1	1	7

- objasněno v %	46,55	25,00	175,00	90,00	20,00	10,00	33,33
- % objasněnosti	-1,47	-17,46	0,00	9,96	0,00	-15,38	0,00
Krádeže vloupáním							
Pořadí dle % objasněnosti		**3**	**5**	**6**	**1**	**4**	**2**
Vykazované - zjištěno	3 257	216	422	1 522	231	273	593
období: - objasněno	848	68	116	282	102	80	200
- tj. %	26,04	31,48	27,49	18,53	44,16	29,30	33,73
Předchozí - zjištěno	2 850	163	386	1 339	175	239	548
období: - objasněno	702	51	140	256	53	67	135
- tj. %	24,63	31,29	36,27	19,12	30,29	28,03	24,64
Rozdíly: - zjištěno	407	53	36	183	56	34	45
- zjištěno v %	14,28	32,52	9,33	13,67	32,00	14,23	8,21
- objasněno	146	17	-24	26	49	13	65
- objasněno v %	20,80	33,33	-17,14	10,16	92,45	19,40	48,15
- % objasněnosti	1,40	0,19	-8,78	-0,59	13,87	1,27	9,09
Krádeže prosté							
Pořadí dle % objasněnosti		**2**	**4**	**6**	**1**	**5**	**3**
Vykazované - zjištěno	4 298	268	441	2 435	243	314	597
období: - objasněno	1 567	122	191	727	129	127	271
- tj. %	36,46	45,52	43,31	29,86	53,09	40,45	45,39
Předchozí - zjištěno	4 161	241	460	2 283	275	305	597
období: - objasněno	1 495	101	200	719	147	110	218
- tj. %	35,93	41,91	43,48	31,49	53,45	36,07	36,52
Rozdíly: - zjištěno	137	27	-19	152	-32	9	0
- zjištěno v %	3,29	11,20	-4,13	6,66	-11,64	2,95	0,00
- objasněno	72	21	-9	8	-18	17	53

- objasněno v %	4,82	20,79	-4,50	1,11	-12,24	15,45	24,31
- % objasněnosti	0,53	3,61	-0,17	-1,64	-0,37	4,38	8,88

14.3 Tabulka č. 116 Porovnání roků 2012 a 2013 KŘP Plzeňského kraje

	PL celkem	DO 01	KT 04	PM 05	RO 08	TC 10	PV 11
Ostatní majetkové činy							
Pořadí dle % objasněnosti		**2**	**5**	**6**	**3**	**1**	**4**
Vykazované - zjištěno	654	49	78	381	35	46	65
období: - objasněno	251	25	33	121	17	27	28
- tj. %	38,38	51,02	42,31	31,76	48,57	58,70	43,08
Předchozí - zjištěno	635	50	75	319	46	52	93
období: - objasněno	312	31	41	133	23	28	56
- tj. %	49,13	62,00	54,67	41,69	50,00	53,85	60,22
Rozdíly: - zjištěno	19	-1	3	62	-11	-6	-28
- zjištěno v %	2,99	-2,00	4,00	19,44	-23,91	-11,54	-30,11
- objasněno	-61	-6	-8	-12	-6	-1	-28
- objasněno v %	-19,55	-19,35	-19,51	-9,02	-26,09	-3,57	-50,00
- % objasněnosti	-10,75	-10,98	-12,36	-9,93	-1,43	4,85	-17,14
Ostatní činy							
Pořadí dle % objasněnosti		**5**	**1**	**6**	**2**	**4**	**3**
Vykazované - zjištěno	1 719	209	282	599	124	203	302
období: - objasněno	1 546	192	273	481	119	192	289

- tj. %	89,94	91,87	96,81	80,30	95,97	94,58	95,70
Předchozí - zjištěno	1 454	178	198	553	89	173	263
období: - objasněno	1 288	158	183	467	79	165	236
- tj. %	88,58	88,76	92,42	84,45	88,76	95,38	89,73
Rozdíly: - zjištěno	265	31	84	46	35	30	39
- zjištěno v %	18,23	17,42	42,42	8,32	39,33	17,34	14,83
- objasněno	258	34	90	14	40	27	53
- objasněno v %	20,03	21,52	49,18	3,00	50,63	16,36	22,46
- % objasněnosti	1,35	3,10	4,38	-4,15	7,20	-0,79	5,96
Zbývající činy							
Pořadí dle % objasněnosti		**4**	**2**	**6**	**1**	**3**	**5**
Vykazované - zjištěno	1 709	252	250	506	191	195	315
období: - objasněno	1 637	245	245	464	190	191	302
- tj. %	95,79	97,22	98,00	91,70	99,48	97,95	95,87
Předchozí - zjištěno	1 712	217	259	574	127	186	349
období: - objasněno	1 659	215	254	541	126	178	345
- tj. %	96,90	99,08	98,07	94,25	99,21	95,70	98,85
Rozdíly: - zjištěno	-3	35	-9	-68	64	9	-34
- zjištěno v %	-0,18	16,13	-3,47	-11,85	50,39	4,84	-9,74
- objasněno	-22	30	-9	-77	64	13	-43
- objasněno v %	-1,33	13,95	-3,54	-14,23	50,79	7,30	-12,46
- % objasněnosti	-1,12	-1,86	-0,07	-2,55	0,26	2,25	-2,98
Hospodářské činy							
Pořadí dle % objasněnosti		**5**	**2**	**6**	**1**	**4**	**3**
Vykazované - zjištěno	1 063	107	132	471	75	102	176
období: - objasněno	755	81	112	264	65	85	148

- tj. %	71,03	75,70	84,85	56,05	86,67	83,33	84,09
Předchozí - zjištěno	1 012	125	156	405	65	84	177
období: - objasněno	699	97	125	205	49	68	155
- tj. %	69,07	77,60	80,13	50,62	75,38	80,95	87,57
Rozdíly: - zjištěno	51	-18	-24	66	10	18	-1
- zjištěno v %	5,04	-14,40	-15,38	16,30	15,38	21,43	-0,56
- objasněno	56	-16	-13	59	16	17	-7
- objasněno v %	8,01	-16,49	-10,40	28,78	32,65	25,00	-4,52
- % objasněnosti	1,95	-1,90	4,72	5,43	11,28	2,38	-3,48

14.4 Tabulka č. 117 Porovnání let 2012 a 2013 KŘP Plzeňského kraje

	PL celkem	DO 01	KT 04	PM 05	RO 08	TC 10	PV 11
Vojenské činy							
Pořadí dle % objasněnosti		**1**	**1**	**1**	**1**	**1**	**1**
Vykazované - zjištěno	0	0	0	0	0	0	0
období: - objasněno	0	0	0	0	0	0	0
- tj. %	0,00	0,00	0,00	0,00	0,00	0,00	0,00
Předchozí - zjištěno	1	0	1	0	0	0	0
období: - objasněno	1	0	1	0	0	0	0
- tj. %	100,00	0,00	100,00	0,00	0,00	0,00	0,00
Rozdíly: - zjištěno	-1	0	-1	0	0	0	0

- zjištěno v %	-100,00		-100,00				
- objasněno	-1	0	-1	0	0	0	0
- objasněno v %	-100,00		-100,00				
- % objasněnosti	-100,00	0,00	-100,00	0,00	0,00	0,00	0,00
Majetkové činy celkem							
Pořadí dle % objasněnosti		**2**	**5**	**6**	**1**	**4**	**3**
Vykazované - zjištěno	8 209	533	941	4 338	509	633	1 255
období: - objasněno	2 666	215	340	1 130	248	234	499
- tj. %	32,48	40,34	36,13	26,05	48,72	36,97	39,76
Předchozí - zjištěno	7 646	454	921	3 941	496	596	1 238
období: - objasněno	2 509	183	381	1 108	223	205	409
- tj. %	32,81	40,31	41,37	28,11	44,96	34,40	33,04
Rozdíly: - zjištěno	563	79	20	397	13	37	17
- zjištěno v %	7,36	17,40	2,17	10,07	2,62	6,21	1,37
- objasněno	157	32	-41	22	25	29	90
- objasněno v %	6,26	17,49	-10,76	1,99	11,21	14,15	22,00
- % objasněnosti	-0,34	0,03	-5,24	-2,07	3,76	2,57	6,72
Obecné činy							
Pořadí dle % objasněnosti		**2**	**4**	**6**	**1**	**3**	**5**
Vykazované - zjištěno	10 941	833	1 354	5 385	704	937	1 728
období: - objasněno	4 992	485	732	1 893	430	521	931
- tj. %	45,63	58,22	54,06	35,15	61,08	55,60	53,88
Předchozí - zjištěno	10 097	695	1 237	5 008	652	861	1 644
období: - objasněno	4 546	397	662	1 915	360	454	758
- tj. %	45,02	57,12	53,52	38,24	55,21	52,73	46,11
Rozdíly: - zjištěno	844	138	117	377	52	76	84

- zjištěno v %	8,36	19,86	9,46	7,53	7,98	8,83	5,11
- objasněno	446	88	70	-22	70	67	173
- objasněno v %	9,81	22,17	10,57	-1,15	19,44	14,76	22,82
- % objasněnosti	0,60	1,10	0,55	-3,09	5,86	2,87	7,77
Celkem							
Pořadí dle % objasněnosti		**2**	**4**	**6**	**1**	**3**	**5**
Vykazované - zjištěno	13 713	1 192	1 736	6 362	970	1 234	2 219
období: - objasněno	7 384	811	1 089	2 621	685	797	1 381
- tj. %	53,85	68,04	62,73	41,20	70,62	64,59	62,24
Předchozí - zjištěno	12 822	1 037	1 653	5 987	844	1 131	2 170
období: - objasněno	6 905	709	1 042	2 661	535	700	1 258
- tj. %	53,85	68,37	63,04	44,45	63,39	61,89	57,97
Rozdíly: - zjištěno	891	155	83	375	126	103	49
- zjištěno v %	6,95	14,95	5,02	6,26	14,93	9,11	2,26
- objasněno	479	102	47	-40	150	97	123
- objasněno v %	6,94	14,39	4,51	-1,50	28,04	13,86	9,78
- % objasněnosti	-0,01	-0,33	-0,31	-3,25	7,23	2,69	4,26

14.5 Tabulka č. 118 Porovnání za období 2012 a 2013

Škody jsou uvedeny v tisících Kč		PL celkem	DO 01	KT 04	PM 05	RO 08	TC 10	PV 11
Celkem způsobená škoda								
Vykazované	- celkem	444 201	32 891	54 729	197 051	24 641	73 741	61 148
období:	- odcizeno	71 515	8 481	12 381	13 901	5 264	11 394	20 094
	- zajištěno	443	5	150	40	10	197	41
Předchozí	- celkem	583 533	25 628	82 260	342 210	30 955	44 204	58 276
období:	- odcizeno	91 122	5 525	13 241	23 462	11 231	19 970	17 693
	- zajištěno	1 704	176	180	101	568	157	522
Rozdíly:	- celkem	-139 332	7 263	-27 531	-145 159	-6 314	29 537	2 872
	- odcizeno	-19 607	2 956	-860	-9 561	-5 967	-8 576	2 401
	- zajištěno	-1 261	-171	-30	-61	-558	40	-481

Zdroj: Policie ČR

15 Příloha 15 Turistický ruch

15.1 Tabulka č. 119 Zařízení pro turisty Mikroregion Běleč

Zařízení CR	Počet celkem za mikroregion
Hotel	0
Penzion	5
Ubytování v soukromí	5
Kemp	1
Chatová osada	0
Turistická ubytovna	1
Restaurace	10
Jídelny	0
Rychlé občerstvení	6

Bowling	1
Pivnice	1
Vinárny	0
Kavárny	1

15.2 Tabulka č. 120 Ubytovací kapacity Mikroregion Běleč

	Hromadná ubytovací zařízení - penziony	Hromadná ubytovací zařízení - turistické ubytovna	Hromadná ubytovací zařízení - v soukromí	Počet lůžek celkem
Červené Poříčí	0	0	1	10
Chudenice	1	0	1	22
Křenice	1	0	0	20
Švihov	3	0	1	59
Vřeskovice	0	1	0	30
Celkem Běleč	**5**	**1**	**3**	**141**

15.3 Graf č. 72 Ubytovací kapacity mikroregion Běleč

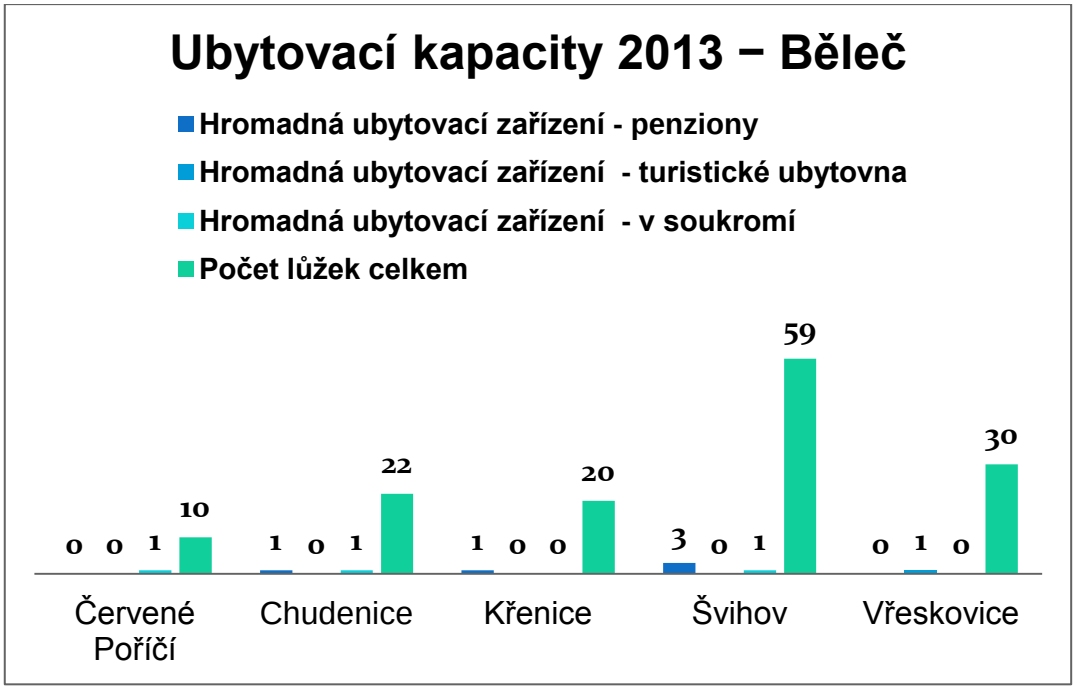

15.4 Tabulka č. 121 Ubytovací kapacity mikroregion Běleč celkem

	Hromadná ubytovací zařízení - penziony	Hromadná ubytovací zařízení - turistické ubytovna	Hromadná ubytovací zařízení - v soukromí	Počet lůžek celkem
Celkem Běleč	**5**	**1**	**3**	**141**

15.5 Graf č. 73 Ubytovací kapacity mikroregion Běleč celkem

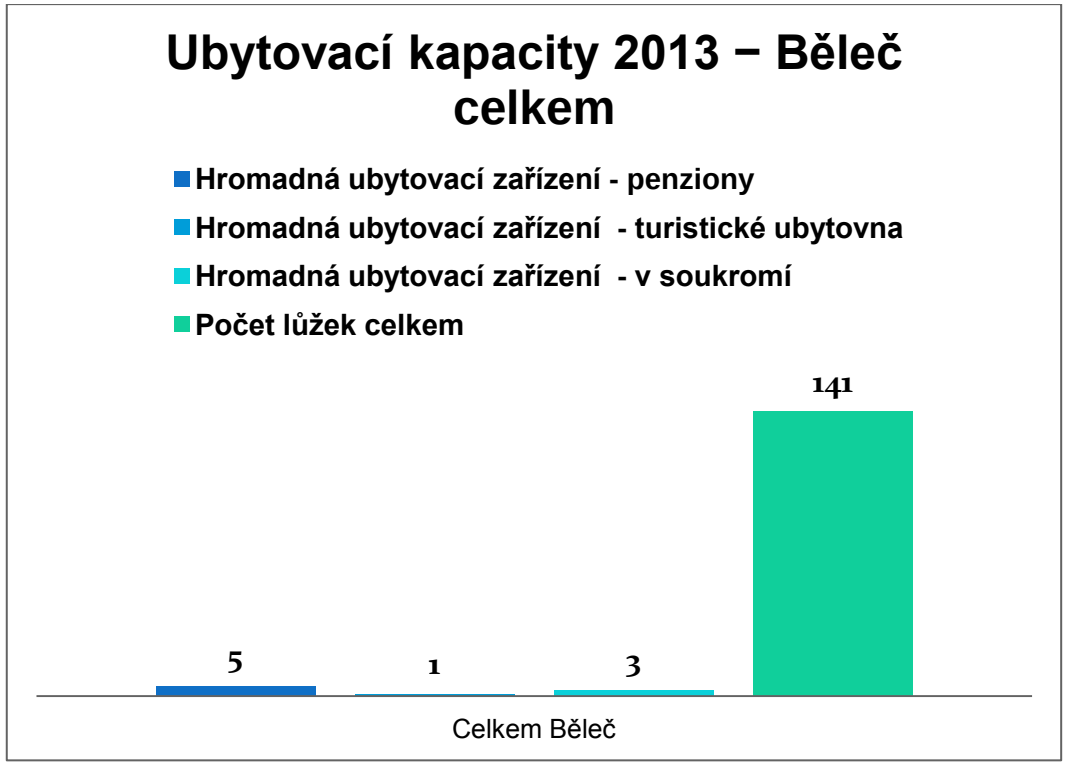

15.6 Tabulka č. 122 Zařízení pro turisty město Kasejovice

Zařízení CR	Počet celkem za město
Hotel	0
Penzion	0
Ubytování v soukromí	0
Kemp	0
Chatová osada	0
Turistická ubytovna	0
Restaurace	1
Jídelny	0
Rychlé občerstvení	0
Bowling	0
Pivnice	0
Vinárny	0
Kavárny	1

15.7 Tabulka č. 123 Ubytovací kapacity město Kasejovice

Obec název	Hromadná ubytovací zařízení - hotely, motely	Hromadná ubytovací zařízení - penziony	Hromadná ubytovací zařízení - turistické ubytovna	Hromadná ubytovací zařízení - kempy, chatové osady	Hromadná ubytovací zařízení - v soukromí	Počet lůžek celkem
Kasejovice	0	0	0	0	0	0

15.8 Tabulka č. 124 Zařízení pro turisty Mikroregion Kdyňsko

Zařízení CR	Počet celkem za mikroregion
Hotel	0
Penzion	11
Ubytování v soukromí	4
Kemp	2

Chatová osada	1
Turistická ubytovna	5
Restaurace	13
Jídelny	1
Rychlé občerstvení	6
Bowling	2
Pivnice	7
Vinárny	0
Kavárny	1

15.9 Tabulka č. 125 Ubytovací kapacity mikroregion Kdyňsko

Obec	Hromadná ubytovací zařízení - penziony	Hromadná ubytovací zařízení - turistické ubytovna	Hromadná ubytovací zařízení - kempy, chatové osady	Hromadná ubytovací zařízení - v soukromí	Počet lůžek celkem
Běhařov	1	0	0	0	112
Brnířov	1	0	0	1	27
Černíkov	0	0	1	0	16
Chodská Lhota	1	0	0	0	9
Kdyně	5	1	1	1	377
Kout na Šumavě	0	0	0	1	9
Libkov	0	0	0	1	8
Loučim	1	0	0	0	15
Mezholezy (dříve okres Domažlice)	0	1	0	0	21
Mrákov	1	1	0	0	81
Němčice	0	0	1	1	30
Všeruby	2	0	0	0	36
Celkem Kdyňsko	**12**	**3**	**3**	**5**	**741**

15.10 Graf č. 74 Ubytovací kapacity mikroregion Kdyňsko

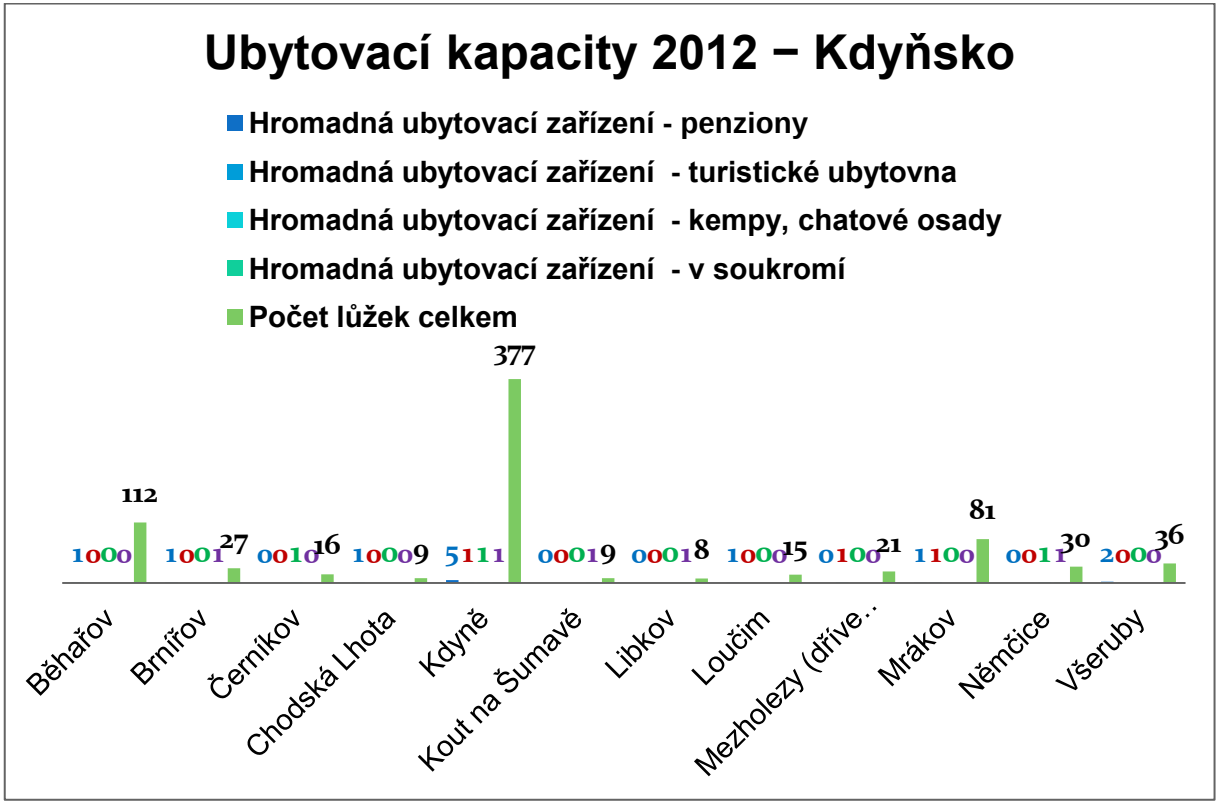

15.11 Tabulka č. 126 Ubytovací kapacity Kdyňsko celkem

	Hromadná ubytovací zařízení - penziony	Hromadná ubytovací zařízení - turistické ubytovna	Hromadná ubytovací zařízení - kempy, chatové osady	Hromadná ubytovací zařízení - v soukromí	Počet lůžek celkem
Celkem Kdyňsko	12	3	3	5	741

15.12 Graf č. 75 Ubytovací kapacity Kdyňsko celkem

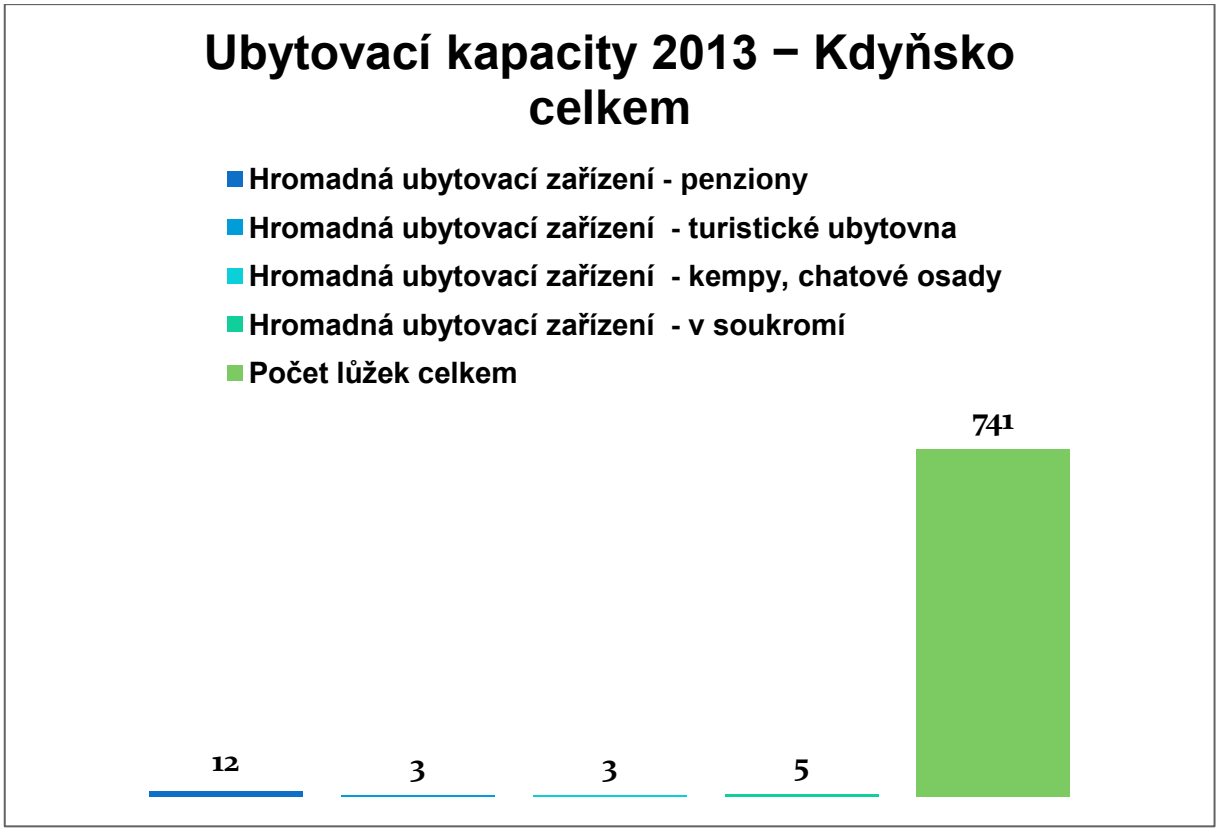

15.13 Tabulka č. 127 Zařízení pro turisty město Klatovy

Zařízení CR	Počet celkem za město
Hotel	7
Penzion	12
Ubytování v soukromí	5
Kemp	1
Chatová osada	0
Turistická ubytovna	3
Restaurace	28
Jídelny	1
Rychlé občerstvení	5
Bowling	2
Pivnice	1
Noční kluby	5

Vinárny	2
Čajovna	1
Kavárny	7

15.14 Tabulka č. 128 Ubytovací zařízení město Klatovy

Obec název	Hromadná ubytovací zařízení - hotely, motely	Hromadná ubytovací zařízení - penziony	Hromadná ubytovací zařízení - turistické ubytovna	Hromadná ubytovací zařízení - kempy, chatové osady	Hromadná ubytovací zařízení - v soukromí	Počet lůžek celkem
Klatovy	7	12	3	1	5	861

15.15 Graf č. 76 Ubytovací zařízení město Klatovy

15.16 Tabulka č. 129 Zařízení pro turisty mikroregion Měčínsko

Zařízení CR	Počet celkem za mikroregion
Hotel	0
Penzion	0
Ubytování v soukromí	0
Kemp	0
Chatová osada	0
Turistická ubytovna	0
Restaurace	0
Jídelny	0
Rychlé občerstvení	0
Bowling	0
Pivnice	2

Vinárny	0
Kavárny	0

15.17 Tabulka č. 130 Ubytovací zařízení mikroregion Měčínsko

Obec název	Mikroregion	Hromadná ubytovací zařízení - hotely, motely	Hromadná ubytovací zařízení - penziony	Hromadná ubytovací zařízení - turistické ubytovna	Hromadná ubytovací zařízení - kempy, chatové osady	Hromadná ubytovací zařízení - v soukromí	Počet lůžek celkem
Měčín	Měčínsko	0	0	0	0	0	0
Ostřetice	Měčínsko	0	0	0	0	0	0
Předslav	Měčínsko	0	0	0	0	0	0
Celkem Měčínsko		**0**	**0**	**0**	**0**	**0**	**0**

15.18 Tabulka č. 131Zařízení pro turisty mikroregion Plánicko

Zařízení CR	Počet celkem za mikroregion
Hotel	1
Penzion	6
Ubytování v soukromí	3
Kemp	3
Chatová osada	1
Turistická ubytovna	0
Restaurace	7
Jídelny	0
Rychlé občerstvení	3
Bowling	0
Pivnice	2

Vinárny	0
Kavárny	0

15.19 Tabulka č. 132 Ubytovací zařízení mikroregion Plánicko

Obec název	Hromadná ubytovací zařízení - hotely, motely	Hromadná ubytovací zařízení - penziony	Hromadná ubytovací zařízení - kempy, chatové osady	Hromadná ubytovací zařízení - v soukromí	Počet lůžek celkem
Bolešiny	0	1	0	0	12
Hnačov	1	0	3	0	251
Myslovice	0	1	0	0	39
Plánice	1	3	0	0	125
Újezd u Plánice	0	0	0	1	24
Zavlekov	0	1	1	1	4
Celkem Plánicko	**2**	**6**	**4**	**2**	**455**

15.20 Graf č. 77 Ubytovací zařízení mikroregion Plánicko

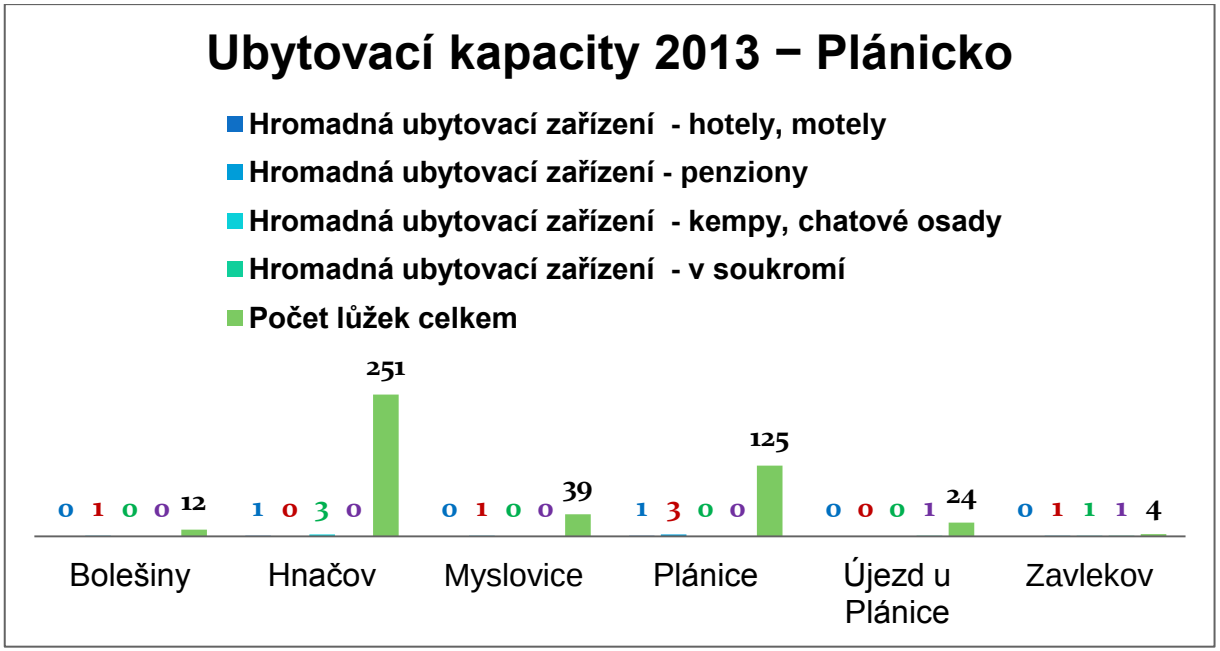

15.21 Tabulka č. 133 Ubytovací zařízení mikroregion Plánicko celkem

	Hromadná ubytovací zařízení - hotely, motely	Hromadná ubytovací zařízení - penziony	Hromadná ubytovací zařízení - kempy, chatové osady	Hromadná ubytovací zařízení - v soukromí	Počet lůžek celkem
Celkem Plánicko	2	6	4	2	455

15.22 Graf č. 78 Ubytovací zařízení mikroregion Plánicko celkem

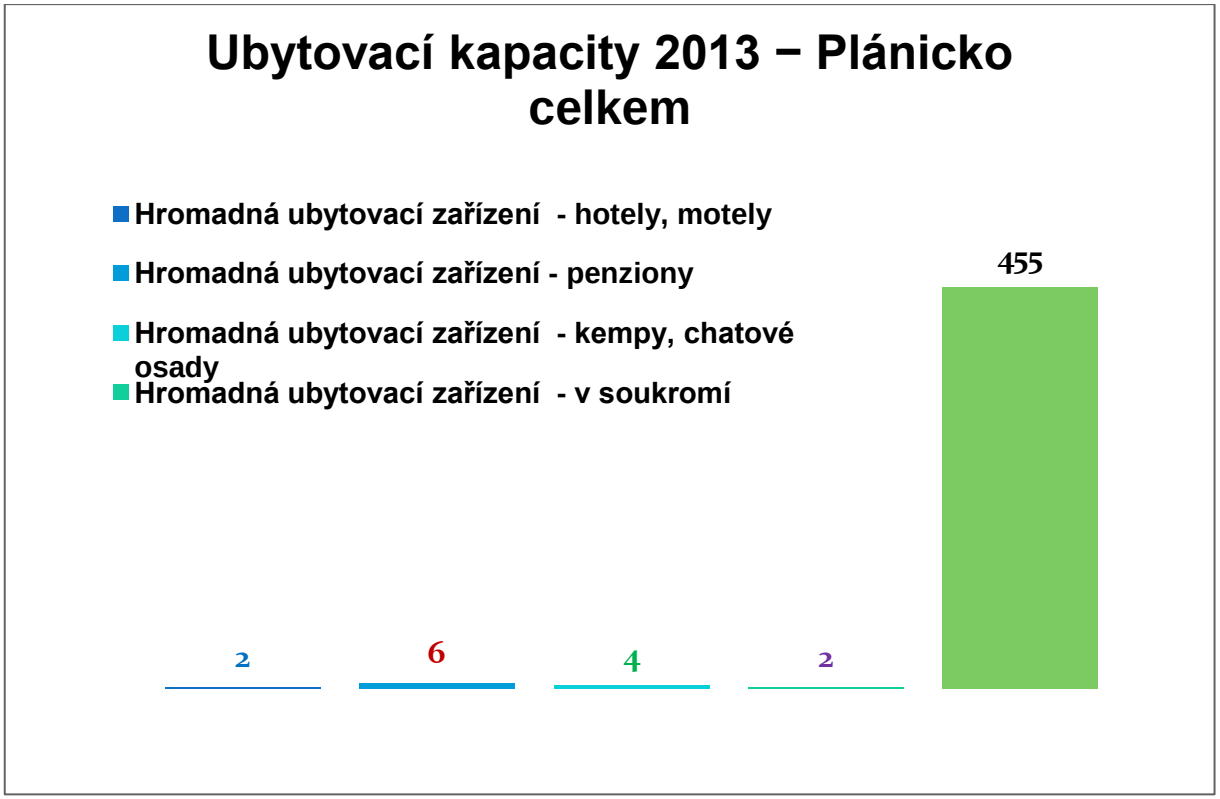

15.23 Tabulka č. 134 Zařízení pro turisty mikroregion Pošumaví

Zařízení CR	Počet celkem za mikroregion
Hotel	2
Penzion	3
Ubytování v soukromí	8
Kemp	2
Chatová osada	2
Turistická ubytovna	2
Restaurace	3
Jídelny	1
Rychlé občerstvení	3
Bowling	0
Pivnice	1

Vinárny	0
Kavárny	0

15.24 Tabulka č. 135 Ubytovací kapacity mikroregion Pošumaví

Obec název	Hromadná ubytovací zařízení - hotely, motely	Hromadná ubytovací zařízení - penziony	Hromadná ubytovací zařízení - turistické ubytovna	Hromadná ubytovací zařízení - kempy, chatové osady	Hromadná ubytovací zařízení - v soukromí	Počet lůžek celkem
Čimice	0	0	0	0	1	10
Dobršín	0	0	0	1	1	8
Nezdice na Šumavě	0	1	0	0	4	51
Podmokly	0	0	1	0	2	54
Soběšice	1	0	0	0	0	60
Strašín	1	0	0	0	0	35
Žihobce	0	2	1	1	0	158
Celkem Pošumaví	**2**	**3**	**2**	**2**	**8**	**376**

15.25 Graf č. 79 Ubytovací kapacity mikroregion Pošumaví

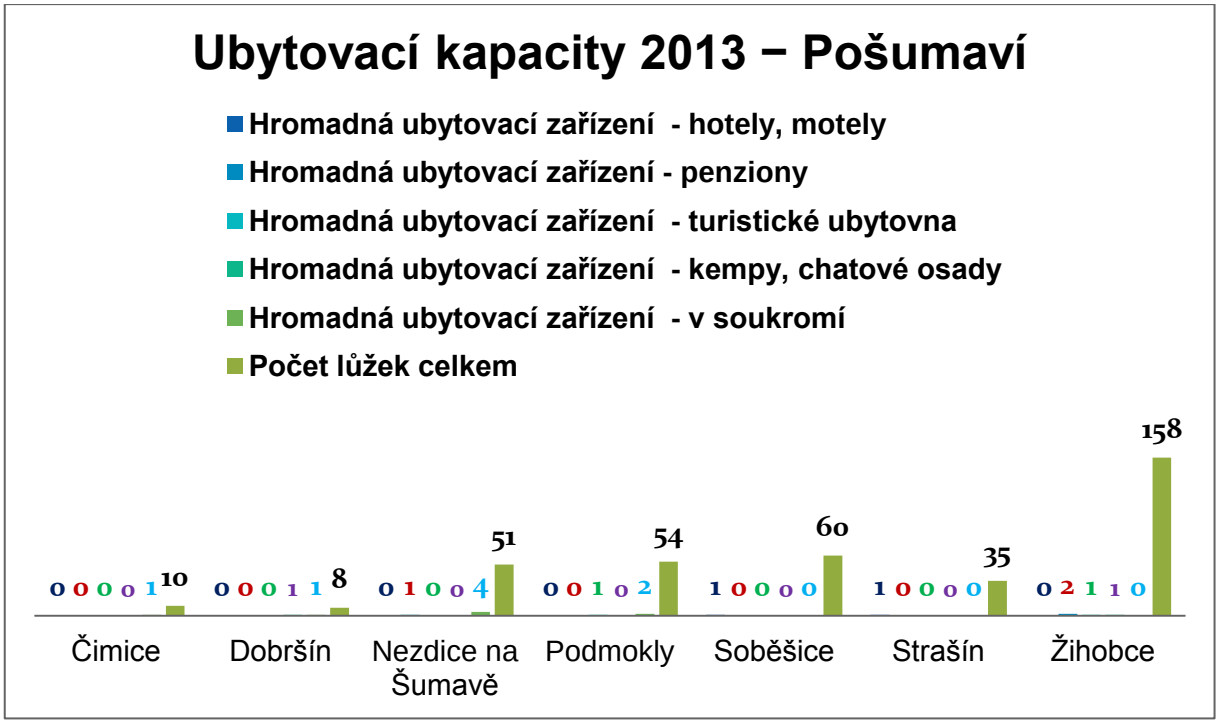

15.26 Tabulka č. 136 Ubytovací kapacity mikroregion Pošumaví celkem

	Hromadná ubytovací zařízení - hotely, motely	Hromadná ubytovací zařízení - penziony	Hromadná ubytovací zařízení - turistické ubytovna	Hromadná ubytovací zařízení - kempy, chatové osady	Hromadná ubytovací zařízení - v soukromí	Počet lůžek celkem
Celkem Pošumaví	2	3	2	2	8	376

15.27 Graf č. 80 Ubytovací kapacity mikroregion Pošumaví celkem

15.28 Tabulka č. 137 Zařízení pro turisty mikroregion Prácheňsko

Zařízení CR	Počet celkem za mikroregion
Hotel	4
Penzion	12
Ubytování v soukromí	9
Kemp	5
Chatová osada	0
Turistická ubytovna	3
Restaurace	19
Jídelny	1
Rychlé občerstvení	4
Bowling	1
Pivnice	3

Vinárny	1
Kavárny	2

15.29 Tabulka č. 138 Ubytovací kapacity mikroregion Prácheňsko

Obec název	Hromadná ubytovací zařízení - hotely, motely	Hromadná ubytovací zařízení - penziony	Hromadná ubytovací zařízení - turistické ubytovna	Hromadná ubytovací zařízení - kempy, chatové osady	Hromadná ubytovací zařízení - v soukromí	Počet lůžek celkem
Horažďovice	**2**	**2**	**2**	**1**	**3**	**139**
Chanovice	0	0	1	0	2	60
Rabí	1	6	0	2	2	170
Velké Hydčice	0	0	0	1	0	0
Velký Bor	0	0	0	0	1	10
Žichovice	0	1	1	0	0	32
Celkem Prácheňsko	**3**	**9**	**4**	**4**	**8**	**411**

15.30 Graf č. 81Ubytovací kapacity mikroregion Prácheňsko

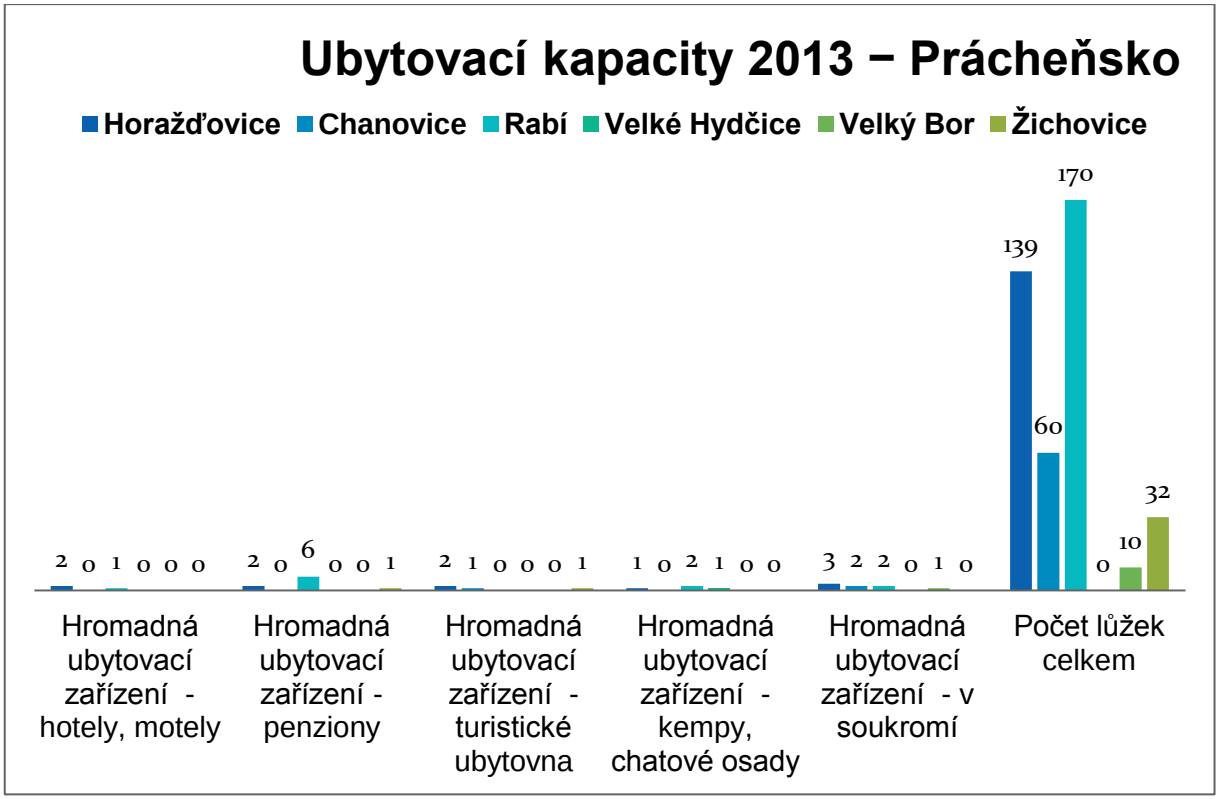

15.31 Tabulka č. 139 Ubytovací kapacity mikroregion Prácheňsko celkem

	Hromadná ubytovací zařízení - hotely, motely	Hromadná ubytovací zařízení - penziony	Hromadná ubytovací zařízení - turistické ubytovna	Hromadná ubytovací zařízení - kempy, chatové osady	Hromadná ubytovací zařízení - v soukromí	Počet lůžek celkem
Celkem Prácheňsko	3	9	4	4	8	411

15.32 Graf č. 82 Ubytovací kapacity mikroregion Prácheňsko

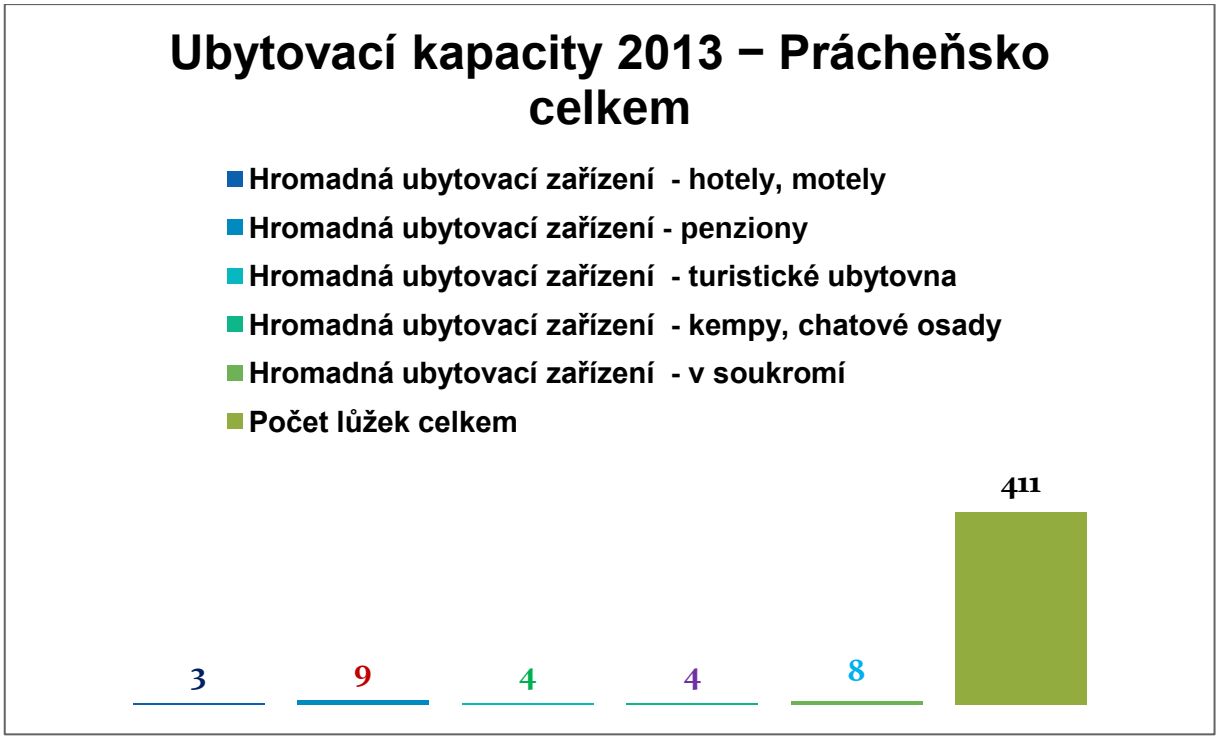

15.33 Tabulka č. 140 Zařízení pro turisty mikroregion Slavník

Zařízení CR	Počet celkem za mikroregion
Hotel	0
Penzion	2
Ubytování v soukromí	0
Kemp	0
Chatová osada	0
Turistická ubytovna	0
Restaurace	2
Jídelny	0
Rychlé občerstvení	0
Bowling	0
Pivnice	5

Vinárny	0
Kavárny	0

15.34 Tabulka č. 141 Ubytovací kapacity mikroregion Slavník

Obec název	Hromadná ubytovací zařízení - hotely, motely	Hromadná ubytovací zařízení - penziony	Hromadná ubytovací zařízení - turistické ubytovna	Hromadná ubytovací zařízení - kempy, chatové osady	Hromadná ubytovací zařízení - v soukromí	Počet lůžek celkem
Kvášňovice	0	1	0	0	0	8
Nalžovské Hory	1	4	0	0	2	172
Pačejov	0	0	1	0	0	0
Celkem Slavník	**1**	**5**	**1**	**0**	**2**	**180**

15.35 Graf č. 83 Ubytovací kapacity mikroregion Slavník

15.36 Tabulka č. 142 Ubytovací kapacity mikroregion Slavník celkem

	Hromadná ubytovací zařízení - hotely, motely	Hromadná ubytovací zařízení - penziony	Hromadná ubytovací zařízení - turistické ubytovna	Hromadná ubytovací zařízení - kempy, chatové osady	Hromadná ubytovací zařízení - v soukromí	Počet lůžek celkem
Celkem Slavník	1	5	1	0	2	180

15.37 Graf č. 84 Ubytovací kapacity mikroregion Slavník celkem



15.38 Tabulka č. 143 Zařízení pro turisty mikroregion Střední Pošumaví

Zařízení CR	Počet celkem za mikroregion
Hotel	8
Penzion	28
Ubytování v soukromí	26
Kemp	3
Chatová osada	2
Turistická ubytovna	0
Restaurace	18
Jídelny	0
Rychlé občerstvení	1
Bowling	0
Pivnice	0

Vinárny	0
Kavárny	1

15.39 Tabulka č. 144 Ubytovací kapacity v mikroregionu Střední Pošumaví

Obec názec	Hromadná ubytovací zařízení - hotely, motely	Hromadná ubytovací zařízení - penziony	Hromadná ubytovací zařízení - kempy, chatové osady	Hromadná ubytovací zařízení - v soukromí	Počet lůžek celkem
Běšiny	0	0	2	1	104
Hartmanice	1	4	1	17	446
Hlavňovice	0	3	0	1	19
Hrádek	1	0	1	0	87
Kolinec	0	3	0	4	226
Mochtín	0	1	0	0	14
Mokrosuky	0	2	0	0	32
Petrovice u Sušice	5	6	1	3	335
Velhartice	0	2	0	4	70
Vrhaveč	0	1	0	0	0
Celkem Střední Pošumaví	**7**	**22**	**5**	**30**	**1 333**

15.40 Graf č. 85 Ubytovací kapacity v mikroregionu Střední Pošumaví

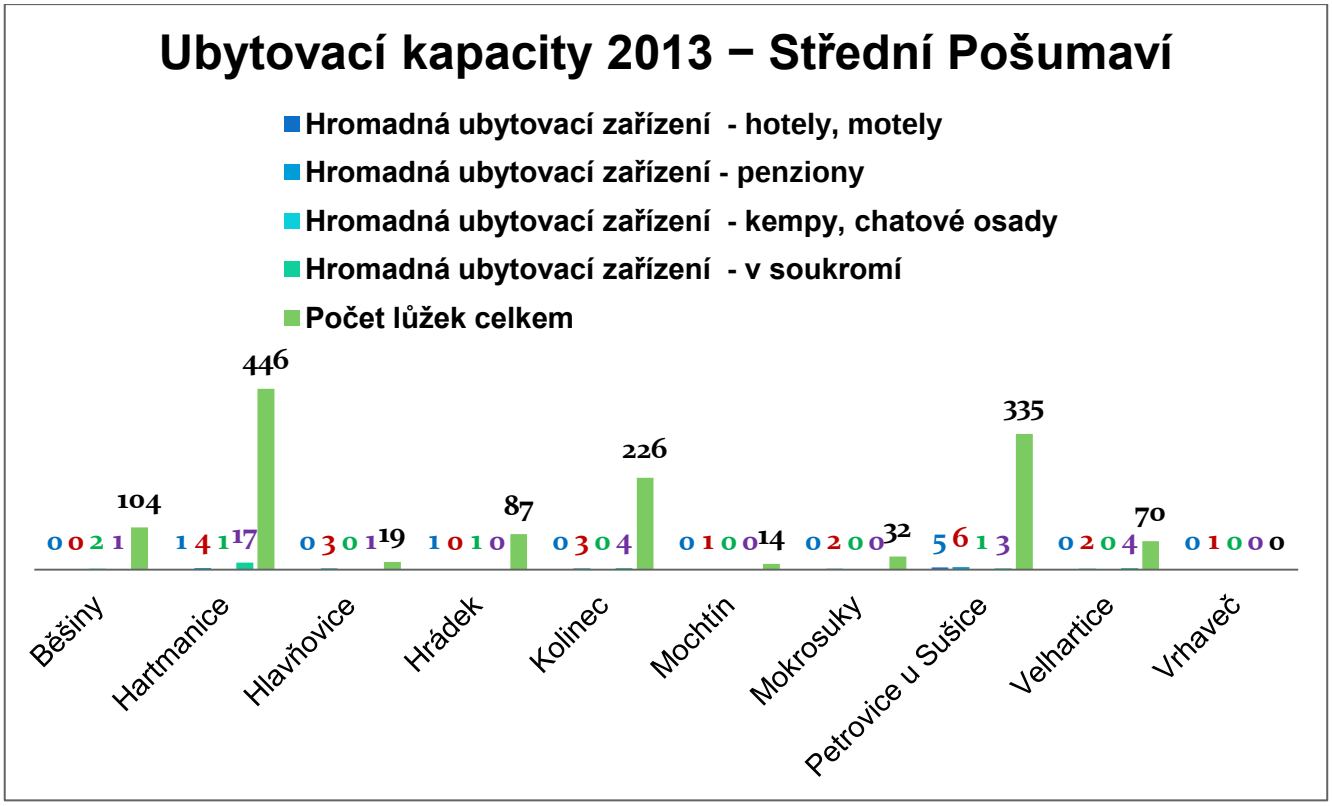

15.41 Tabulka č. 145 Ubytovací kapacity v mikroregionu Střední Pošumaví celkem

	Hromadná ubytovací zařízení - hotely, motely	Hromadná ubytovací zařízení - penziony	Hromadná ubytovací zařízení - kempy, chatové osady	Hromadná ubytovací zařízení - v soukromí	Počet lůžek celkem
Celkem Střední Pošumaví	7	22	5	30	1 333

15.42 Graf č. 86 Ubytovací kapacity v mikroregionu Střední Pošumaví celkem

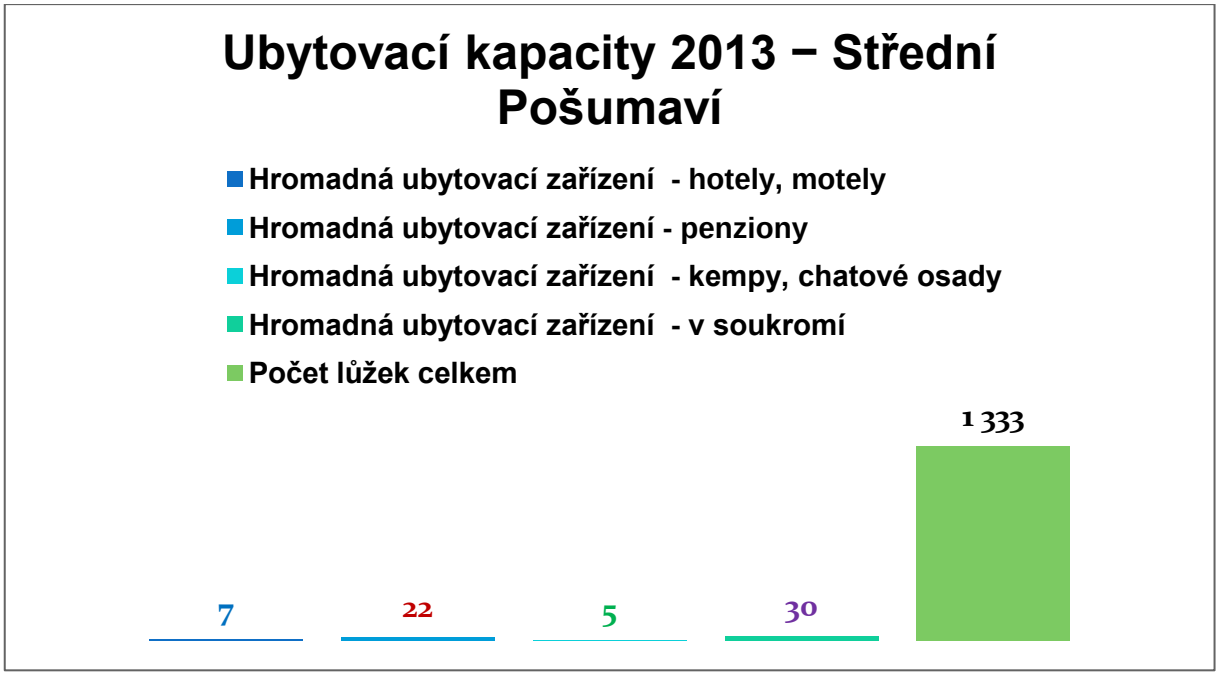

15.43 Tabulka č. 146 Zařízení pro turisty město Sušice

Zařízení CR	Počet celkem za město
Hotel	5
Penzion	12
Ubytování v soukromí	15
Kemp	2
Chatová osada	1
Turistická ubytovna	1
Restaurace	11
Jídelny	0
Rychlé občerstvení	2
Bowling	1
Pivnice	0
Vinárny	0
Kavárny	3

15.44 Tabulka č. 147 Ubytovací zařízení město Sušice

Obec název	Hromadná ubytovací zařízení - hotely, motely	Hromadná ubytovací zařízení - penziony	Hromadná ubytovací zařízení - turistické ubytovna	Hromadná ubytovací zařízení - kempy, chatové osady	Hromadná ubytovací zařízení - v soukromí	Počet lůžek celkem
Sušice	5	12	1	3	15	1 137

15.45 Graf č. 87 Ubytovací zařízení město Sušice



16 Příloha 16 Infrastruktura pro trávení volného času

16.1 Tabulka č. 148 Infrastruktura pro trávení volného času Mikroregion Běleč

Infrastruktura pro trávení volného času	Počet celkem za mikroregion
Koupaliště	3
Tenisové kurty	5
Sportovní hřiště a areály	7
Bowling	1

16.2 Tabulka č. 149 Infrastruktura pro trávení volného času Mikroregion Kdyňsko

Infrastruktura pro trávení volného času	Počet celkem za mikroregion
Koupaliště	9
Tenisové kurty	8
Sportovní hřiště a areály	21
Bowling	2

16.3 Tabulka č. 150 Infrastruktura pro trávení volného času Mikroregion Měčínsko

Infrastruktura pro trávení volného času	Počet celkem za mikroregion
Koupaliště	1
Tenisové kurty	1
Sportovní hřiště a areály	2
Bowling	0

16.4 Tabulka č. 151 Infrastruktura pro trávení volného času Mikroregion Plánicko

Infrastruktura pro trávení volného času	Počet celkem za mikroregion
Koupaliště	2
Tenisové kurty	2
Sportovní hřiště a areály	6
Bowling	0

16.5 Tabulka č. 152 Infrastruktura pro trávení volného času Mikroregion Střední Pošumaví

Infrastruktura pro trávení volného času	Počet celkem za mikroregion
Koupaliště	9
Tenisové kurty	9
Sportovní hřiště a areály	23
Bowling	0

16.6 Tabulka č. 153 Infrastruktura pro trávení volného času Mikroregion Prácheňsko

Infrastruktura pro trávení volného času	Počet celkem za mikroregion
Koupaliště	5
Tenisové kurty	8
Sportovní hřiště a areály	18
Bowling	1

16.7 Tabulka č. 154 Infrastruktura pro trávení volného času Mikroregion Slavník

Infrastruktura pro trávení volného času	Počet celkem za mikroregion
Koupaliště	0
Tenisové kurty	1
Sportovní hřiště a areály	7
Bowling	0

16.8 Tabulka č. 155 Infrastruktura pro trávení volného času Mikroregion Pošumaví

Infrastruktura pro trávení volného času	Počet celkem za mikroregion
Koupaliště	8
Tenisové kurty	6
Sportovní hřiště a areály	11
Bowling	0

16.9 Tabulka č. 156 Infrastruktura pro trávení volného času Město Klatovy

Infrastruktura pro trávení volného času	Počet celkem za město
Koupaliště	2
Tenisové kurty	6
Sportovní hřiště a areály	6
Bowling	2

16.10 Tabulka č. 157 Infrastruktura pro trávení volného času Město Sušice

Infrastruktura pro trávení volného času	Počet celkem za město
Koupaliště	1
Tenisové kurty	2
Sportovní hřiště a areály	6
Bowling	1

16.11 Tabulka č. 158 Infrastruktura pro trávení volného času Město Kasejovice

Infrastruktura pro trávení volného času	Počet celkem za město
Koupaliště	0
Tenisové kurty	1
Sportovní hřiště a areály	2
Bowling	0

17 Příloha 17 Cykloturistika

17.1 Graf č. 88 Výsledky národního cyklo a in-line průzkumu (1.)

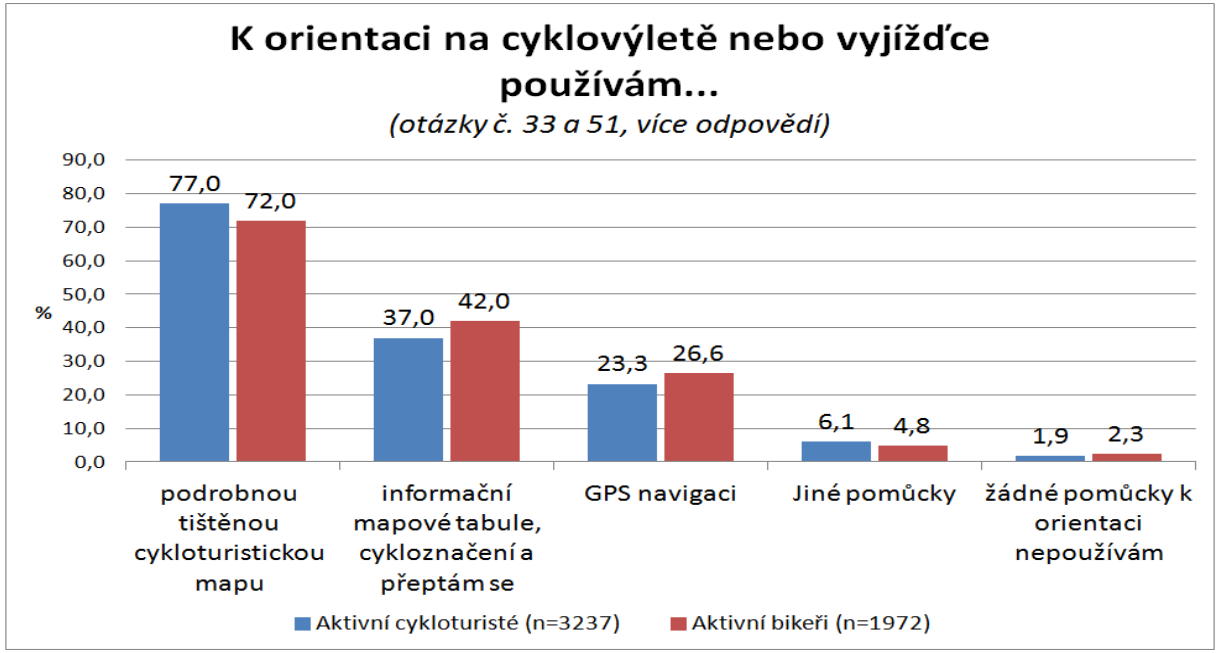

Zdroj: Národní cyklo a in-line průzkum, STEM/MARK,on-line průzkum,srpen-září 2011

17.2 Graf č. 89 Výsledky národního cyklo a in-line průzkumu (2.)

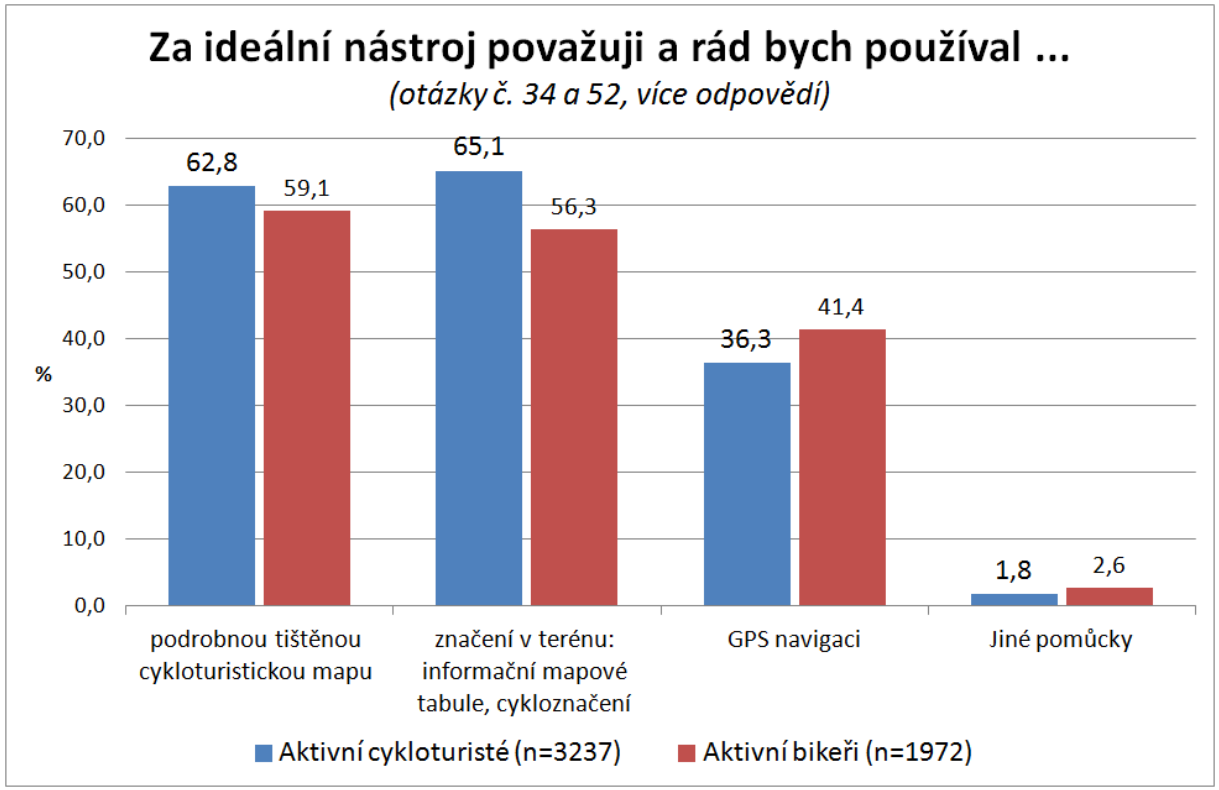

Zdroj: Národní cyklo a in-line průzkum, STEM/MARK,on-line průzkum,srpen-září 2011

17.3 Tabulka č. 159 Výsledky národního cyklo a in-line průzkumu (3.)

	historické a technické památky a zajímavosti	hrady, zámky, muzea apod.	příroda a přírodní zajímavosti	doplňující sportovní a rekreační zřízení	gastronomické zážitky	téměř nic, jedu jen pro požitek z vlastní jízdy
jedu sám	17,7	7,2	60,8	6,1	5,2	64,1
s manželem/manželkou/ s partnerem/partnerkou	27,9	19,2	81,2	13,1	15,2	22,8
s celou rodinou	23,3	18,1	76,7	47,0	10,9	9,3
s přáteli – soukromá akce	25,1	13,5	71,5	15,9	25,4	26,5
v rámci organizované skupiny – s cykloprůvodcem	40,0	18,3	75,0	11,7	16,7	11,7
v rámci organizovaného zájezdu s cestovní kanceláří nebo agenturou	54,9	9,8	86,3	7,8	11,8	11,8

Zdroj: Národní cyklo a in-line průzkum, STEM/MARK,on-line průzkum,srpen-září 2011

17.4 Graf č. 90 Výsledky národního cyklo a in-line průzkumu (4.)

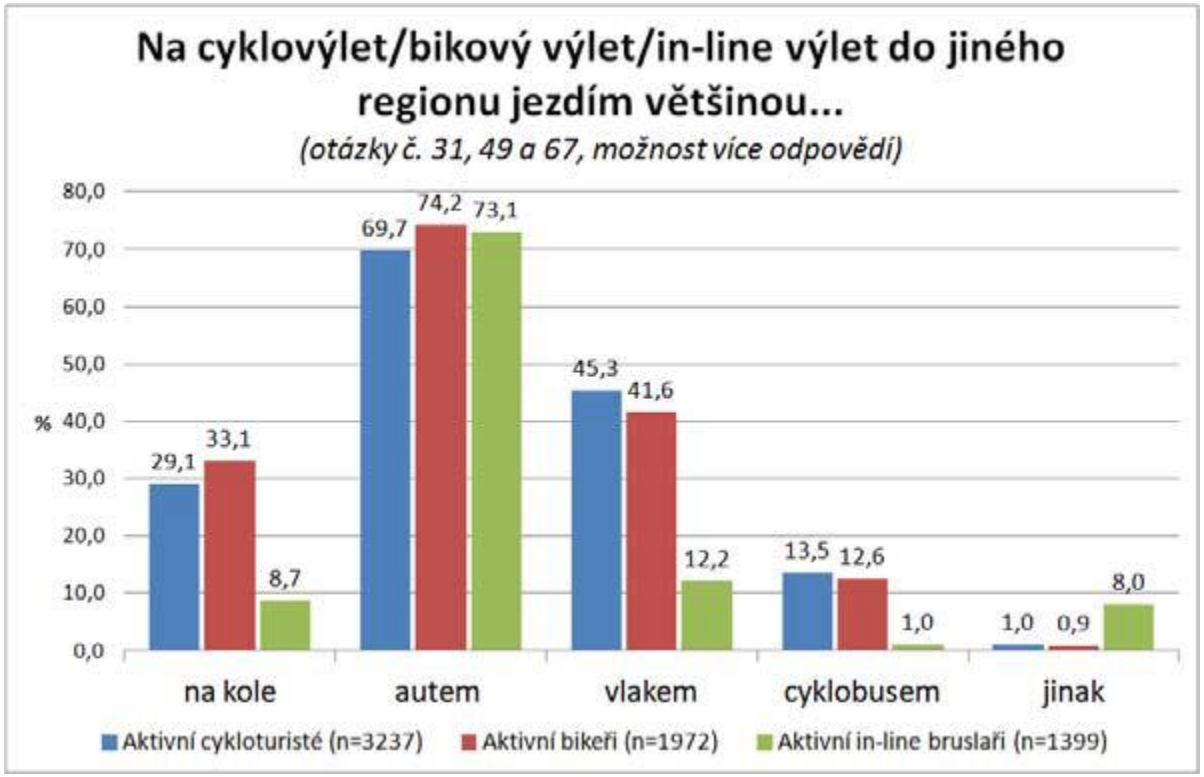

Zdroj: Národní cyklo a in-line průzkum, STEM/MARK,on-line průzkum,srpen-září 2011

18 Příloha 18 Památkové zóny

18.1 Tabulka č. 160 Národní kulturní památky, městské a vesnické památkové rezervace a zóny na území MAS Pošumaví

Typ památky	Památka	Obec	Mikroregion	Co je chráněno	Rok vyhlášení
Národní kulturní památky	Zámek Červené Poříčí	Červené Poříčí	Běleč	Areál zámku tvořený budovami a jinými nemovitými objekty na pozemcích vymezených prostorovými identifikačními znaky, včetně těchto pozemků, s výjimkou budov a jiných nemovitých objektů, které nebyly prohlášeny za kulturní památku.	2010
Krajinné památkové zóny	Chudenicko	Chudenice	Běleč	viz hlavní text	1996
Vesnické památkové zóny	Poleň	Poleň	Běleč	viz hlavní text	1995
Národní kulturní památky	Hrad Švihov	Švihov	Běleč	Areál hradu tvořený budovami, pozůstatky staveb a jinými nemovitými objekty na pozemcích vymezených prostorovými identifikačními znaky, včetně těchto pozemků.	2001

Vesnické památkové zóny	Řesanice	Kasejovice	Kasejovice	Vesnická památková zóna Řesanice byla vyhlášena Vyhláškou Ministerstva kultury ČR č. 249 ze dne 22. září 1995 o prohlášení území historických jader vybraných obcí a jejich částí za památkové zóny.	1995
Městské památkové zóny	Klatovy	Klatovy	Klatovy	viz hlavní text	1992
Vesnické památkové zóny	Ostřetice	Ostřetice	Měčínsko	viz hlavní text	1995
Vesnické památkové rezervace	Dobršín	Dobršín	Pošumaví	Kolekce venkovských usedlostí s návesní kaplí	1995
Národní kulturní památky	Zřícenina hradu Rabí	Rabí	Pošumaví	Areál zříceniny hradu včetně kostela Nejsvětější Trojice tvořený stavbami, jejich pozůstatky a jinými nemovitými objekty na pozemcích vymezených prostorovými identifikačními znaky, včetně těchto pozemků, s výjimkou staveb a nemovitých objektů, které nebyly prohlášeny za kulturní památku.	1978
Městské památkové zóny	Rabí	Rabí	Pošumaví	viz hlavní text	1992

Městské památkové zóny	Horažďovice	Horažďovice	Prácheňsko	viz hlavní text	1992
Vesnické památkové zóny	Chanovice	Chanovice	Prácheňsko	viz hlavní text	2004
Vesnické památkové zóny	Velké Hydčice	Velké Hydčice	Prácheňsko	viz hlavní text	1995
Vesnické památkové zóny	Břežany	Břežany	Slavník	viz hlavní text	1995
Vesnické památkové zóny	Hradešice	Hradešice	Slavník	viz hlavní text	1995
Národní kulturní památky	Zřícenina hradu Velhartice	Velhartice	Střední Pošumaví	Areál zříceniny hradu tvořený budovou, pozůstatky staveb a jinými nemovitými objekty na pozemcích vymezených prostorovými identifikačními znaky, včetně těchto pozemků.	2001
Městské památkové zóny	Velhartice	Velhartice	Střední Pošumaví	viz hlavní text	1992
Městské památkové zóny	Sušice	Sušice	Sušice	viz hlavní text	1992